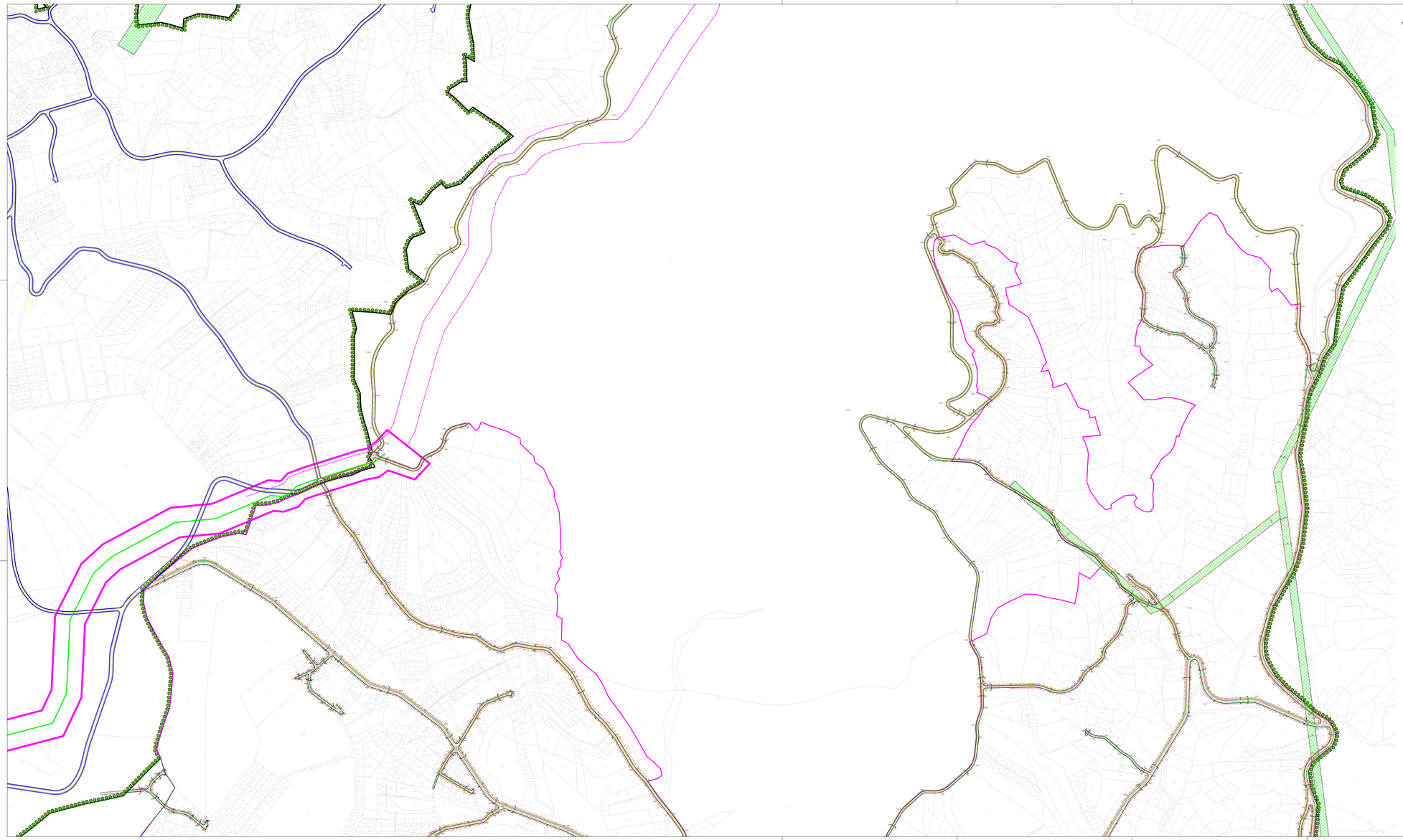

ПОПРЕЧНИ ПРОФИЛИ
Р 1:100

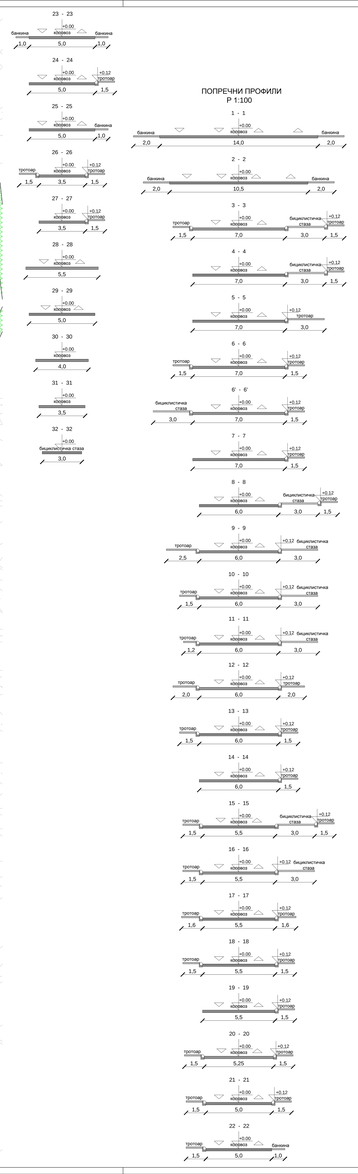

СКУПШТИНА ОПШТИНЕ ЧАЈЕТИНА

ИЗМЕНА И ДОПУНА ПЛАНА ГЕНЕРАЛНЕ РЕГУЛАЦИЈЕ НАСЕЉЕНОГ МЕСТА ЧАЈЕТИНА (СЕДИШТЕ ОПШТИНЕ) СА НАСЕЉЕНИМ МЕСТОМ ЗЛАТИБОР - II ФАЗА

ШЕМА ЦРТЕЖА

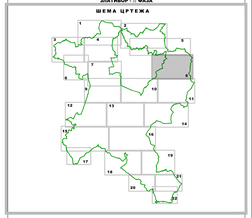

ЛЕГЕНДА

- Граница измене и допуне плана генералне регулације
- Регулациона линија
- Граница катастарске општине
- Граница грађевинског подручја
- Граница парка природе "Златибор"
- Образовно и спортско - рекреативни комплекс "Крива бара"

САОБРАЋАЈНА ИНФРАСТРУКТУРА

- Државни пут
- Месне саобраћајнице
- Пешачко-бициклистичка стаза
- Паркиг површине
- Постојећа траса гонголе

ВОДНО ЗЕМЉИШТЕ

- Водно земљиште
- Линија за могућу регулацију водотока

ГРАЂЕВИНСКА РЕГУЛАЦИЈА

- Планирана грађевинска линија

ЗОНЕ ЗАШТИТЕ

зоне санитарне заштите за акумулацију "Златибор" у Рибници
- " Зона непосредне санитарне заштите акумулације "Златибор" (у текстуалном делу плана прева Општинској одлуци)
- зона II акумулације површинске воде
- зона III акумулације површинске воде
- заштитни појас далеководa
- заштитни појас гасовода

зоне заштите парка природе "Златибор"
- граница режима заштите - I степен
- граница режима заштите - II степен
- граница режима заштите - III степен

ЧАЈЕТИНА

ИЗМЕНА И ДОПУНА ПЛАНА ГЕНЕРАЛНЕ РЕГУЛАЦИЈЕ НАСЕЉЕНОГ МЕСТА ЧАЈЕТИНА (СЕДИШТЕ ОПШТИНЕ) СА НАСЕЉЕНИМ МЕСТОМ ЗЛАТИБОР - II ФАЗА

РЕГУЛАЦИОНО-НИВЕЛАЦИОНИ ПЛАН СА АНАЛИТИЧКО-ГЕОДЕТСКИМ ЕЛЕМЕНТИМА

бр. листа 5.8

РАЗМЕРА: 1:1000 **ДАТУМ:** 2025. г.

ГЕОДЕТСКИ ЗАВОД ТИМА Радован Радовић, дипл. грађ. инж.	**ДИРЕКТОР** Мирјана Анђушић, дипл.инж.	**СКУПШТИНА ОПШТИНЕ ЧАЈЕТИНА** Предраг Крстић

НАРУЧИЛАЦ: ОПШТИНА ЧАЈЕТИНА
НОСИЛАЦ ИЗРАДЕ
Општинска управа Чајетина - Одсек за урбанизам и просторно планирање

ЕСКАМ ИНФОРМАТИКА ДОО Ужице
ISO 9001:2008
SRS EN 1090:2011

ОБРАЂИВАЧ: ИНФОПЛАН - Д.О.О. АРАНЂЕЛОВАЦ