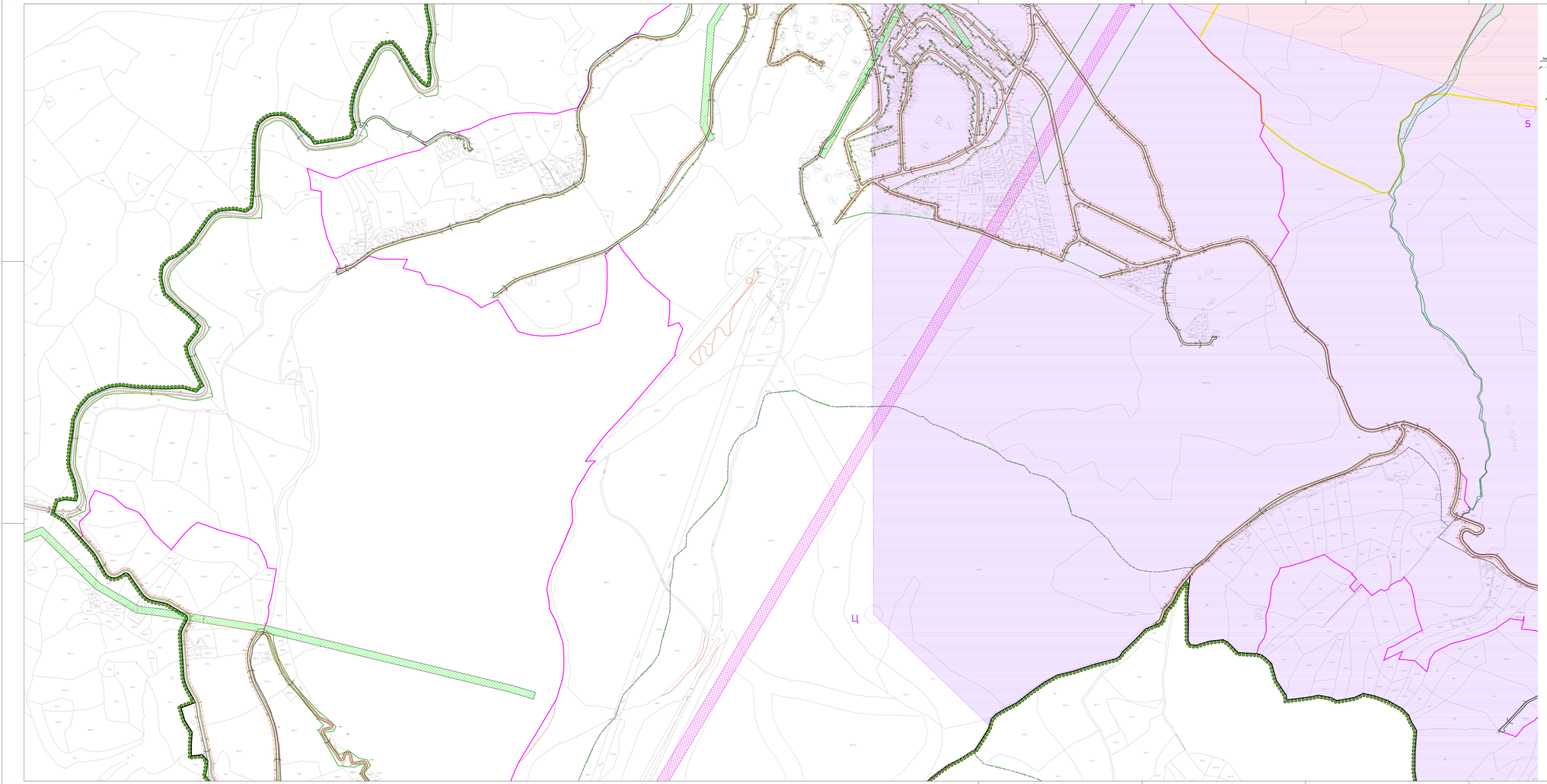

ПОПРЕЧНИ ПРОФИЛИ
Р 1:100

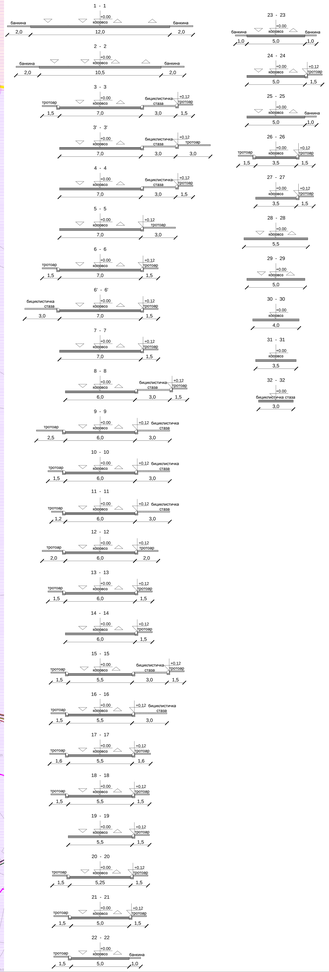

СКУПШТИНА ОПШТИНЕ ЧАЈЕТИНА

ИЗМЕНА И ДОПУНА ПЛАНА ГЕНЕРАЛНЕ РЕГУЛАЦИЈЕ НАСЕЉЕНОГ МЕСТА ЧАЈЕТИНА (СЕДИШТЕ ОПШТИНЕ) СА НАСЕЉЕНИМ МЕСТОМ ЗЛАТИБОР - II ФАЗА

ШЕМА ЦРТЕЊА

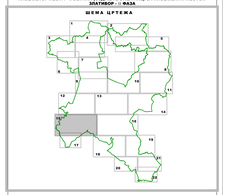

ЛЕГЕНДА

- Граница измене и допуне плана генералне регулације
- Регулациона линија
- Граница катастарске општине
- Граница грађевинског подручја
- Граница парка природе "Златибор"
- Образовно-спортско - рекреативни комплекс "Крива бара"

САОБРАЋАЈНА ИНФРАСТРУКТУРА

- Државни пут
- Насељске саобраћајнице
- Пешачко-бициклистичка стаза
- Паркиг површине
- Постојећа трасе жичаре

ВОДНО ЗЕМЉИШТЕ

- Водно земљиште

ГРАЂЕВИНСКА РЕГУЛАЦИЈА

- Планирана грађевинска линија

ЗОНЕ ЗАШТИТЕ

зоне санитарне заштите за акумулацију "Златибор" у Рибници
- * Зона непосредне санитарне заштите акумулације "Златибор" (у текстуалном делу плана према Општинској одлуци)
- зона II акумулације површинске воде
- зона III акумулације површинске воде
- заштитни појас далековода
- заштитни појас гасовода

зоне заштите парка природе "Златибор"
- граница режима заштите - I степен
- граница режима заштите - II степен
- граница режима заштите - III степен

ЧАЈЕТИНА	**ИЗМЕНА И ДОПУНА ПЛАНА ГЕНЕРАЛНЕ РЕГУЛАЦИЈЕ НАСЕЉЕНОГ МЕСТА ЧАЈЕТИНА (СЕДИШТЕ ОПШТИНЕ) СА НАСЕЉЕНИМ МЕСТОМ ЗЛАТИБОР - II ФАЗА**
	РЕГУЛАЦИОНО-НИВЕЛАЦИОНИ ПЛАН СА АНАЛИТИЧКО-ГЕОДЕТСКИМ ЕЛЕМЕНТИМА — БР. ЛИСТА **5.15**
	РАЗМЕРА 1 : 2 500 — **ДАТУМ** 2022. год.
	РУКОВОДИЛац РАДНОГ ТИМА Радивоје Вујовић, дипл. грађ. инж. — **ДИРЕКТОР** Мирјана Штерјовски, дипл.грађ.инж. — **ГЕОДЕТСКИ ЗАВОД ЧАЈЕТИНА** Руководилац Одељења
	НАРУЧИЛАЦ: ОПШТИНА ЧАЈЕТИНА **НОСИЛАЦ ИЗРАДЕ:** **Општинска управа Чајетина - Одсек за урбанизам и просторно планирање**
	ОБРАЂИВАЊЕ: ИНФОПУЛАН Д.О.О. АРАНЂЕЛОВАЦ