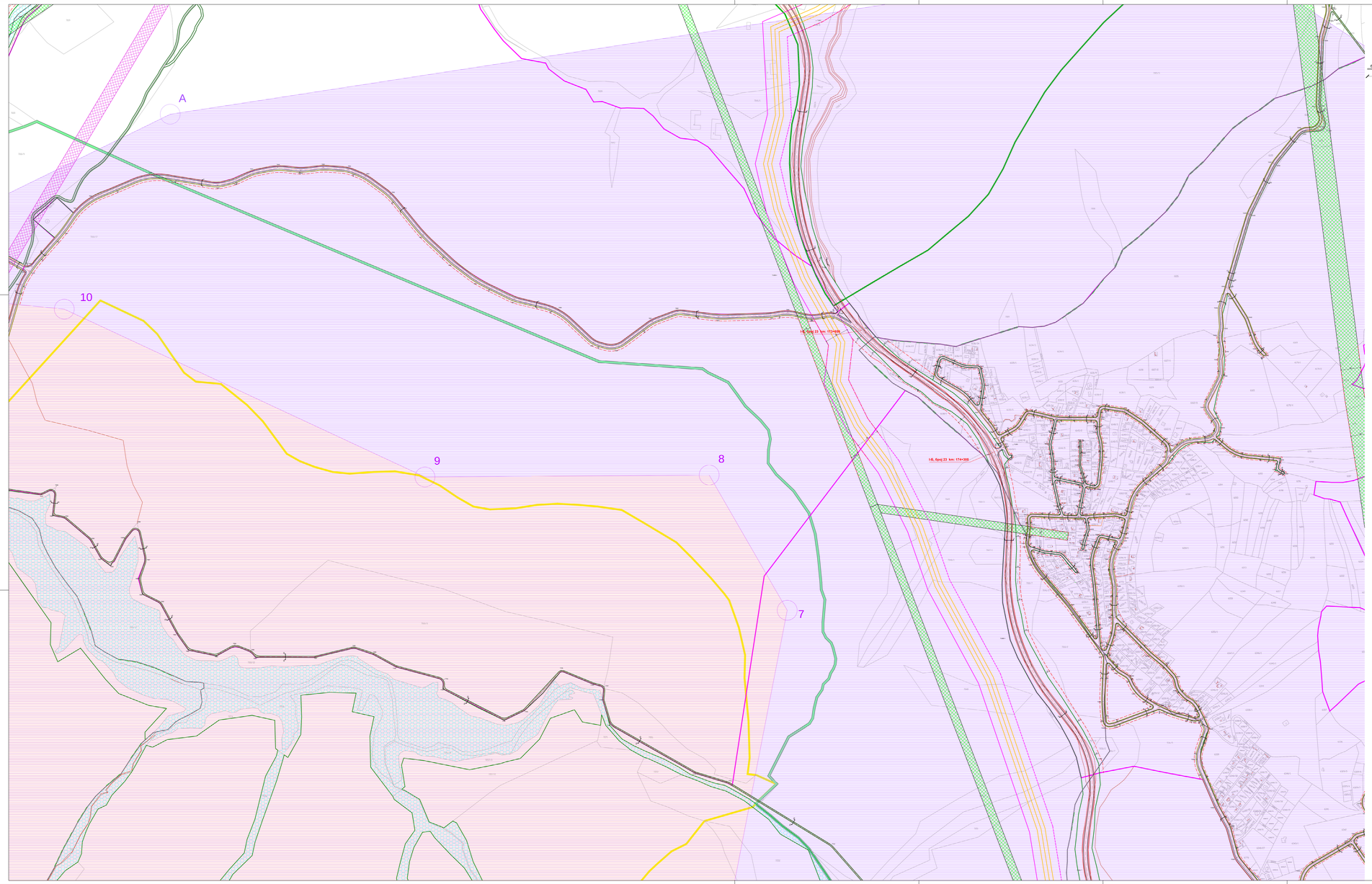

ПОПРЕЧНИ ПРОФИЛИ
Р 1:100

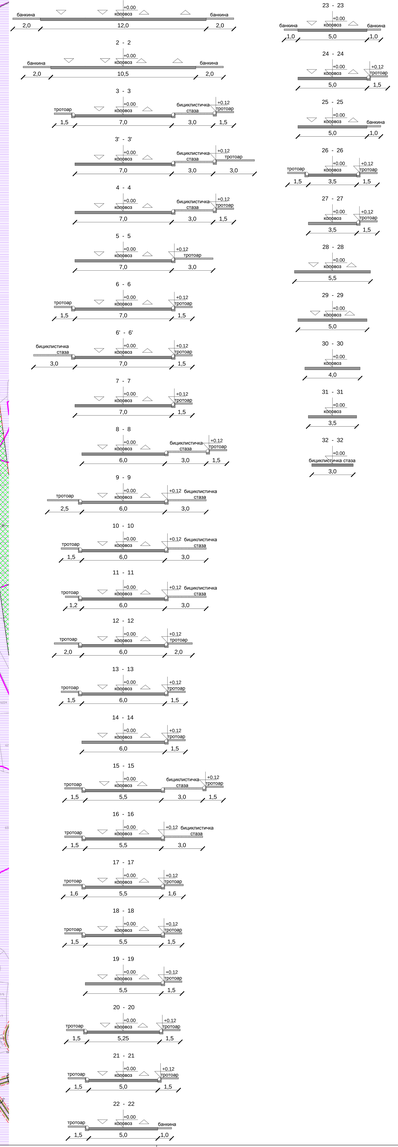

СКУПШТИНА ОПШТИНЕ ЧАЈЕТИНА

ИЗМЕНА И ДОПУНА ПЛАНА ГЕНЕРАЛНЕ РЕГУЛАЦИЈЕ НАСЕЉЕНОГ МЕСТА ЧАЈЕТИНА (СЕДИШТЕ ОПШТИНЕ) СА НАСЕЉЕНИМ МЕСТОМ ЗЛАТИБОР - II ФАЗА

ШЕМА ЦРТЕЖА

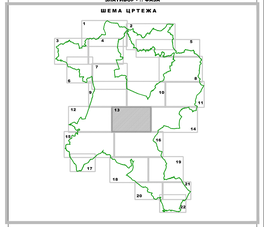

ЛЕГЕНДА

- Граница измене и допуне плана генералне регулације
- Регулационо линија
- Граница катастарске општине
- Граница грађевинског подручја
- Граница парка природе "Златибор"
- Образовно и спортско - рекреативни комплекс "Крива бара"

САОБРАЋАЈНА ИНФРАСТРУКТУРА

- Државни пут
- Насељске саобраћајнице
- Пешачко-бициклистичка стаза
- Паркинг површине
- Постојећа траса гондоле

ВОДНО ЗЕМЉИШТЕ

- Водно земљиште

ГРАЂЕВИНСКА РЕГУЛАЦИЈА

- Планирана грађевинска линија

ЗОНЕ ЗАШТИТЕ

зоне санитарне заштите за акумулацију "Златибор" у Рибници
- * Зона непосредне санитарне заштите акумулације "Златибор" (у текстуалном делу плана према Општинској одлуци)
- зона II акумулације површинске воде
- зона III акумулације површинске воде
- заштитни појас далековода
- заштитни појас гасовода

зоне заштите парка природе "Златибор"
- граница режима заштите - I степен
- граница режима заштите - II степен
- граница режима заштите - III степен

ЧАЈЕТИНА

ИЗМЕНА И ДОПУНА ПЛАНА ГЕНЕРАЛНЕ РЕГУЛАЦИЈЕ НАСЕЉЕНОГ МЕСТА ЧАЈЕТИНА (СЕДИШТЕ ОПШТИНЕ) СА НАСЕЉЕНИМ МЕСТОМ ЗЛАТИБОР - II ФАЗА

РЕГУЛАЦИОНО-НИВЕЛАЦИОНИ ПЛАН СА АНАЛИТИЧКО-ГЕОДЕТСКИМ ЕЛЕМЕНТИМА

БР. ЛИСТА: **5.13**

РАЗМЕРА: 1 : 2 500 ДАТУМ: 2022 г.

РУКОВОДИЛАЦ РАДНОГ ТИМА	ДИРЕКТОР	СКУПШТИНА ОПШТИНЕ ЧАЈЕТИНА
Лидија Кораћ, дип. инж.	Марина Алагровић дипл.екон.	Председник Скупштине

НАРУЧИЛАЦ: ОПШТИНА ЧАЈЕТИНА
НОСИЛАЦ ИЗРАДЕ:
Општинска управа Чајетина -
Одсек за урбанизам и просторно планирање

ОБРАЂИВАЧ: ИНФОПЛАН Д.О.О. АРАНЂЕЛОВАЦ

ISO 9001:2008
ISO 14001:2004