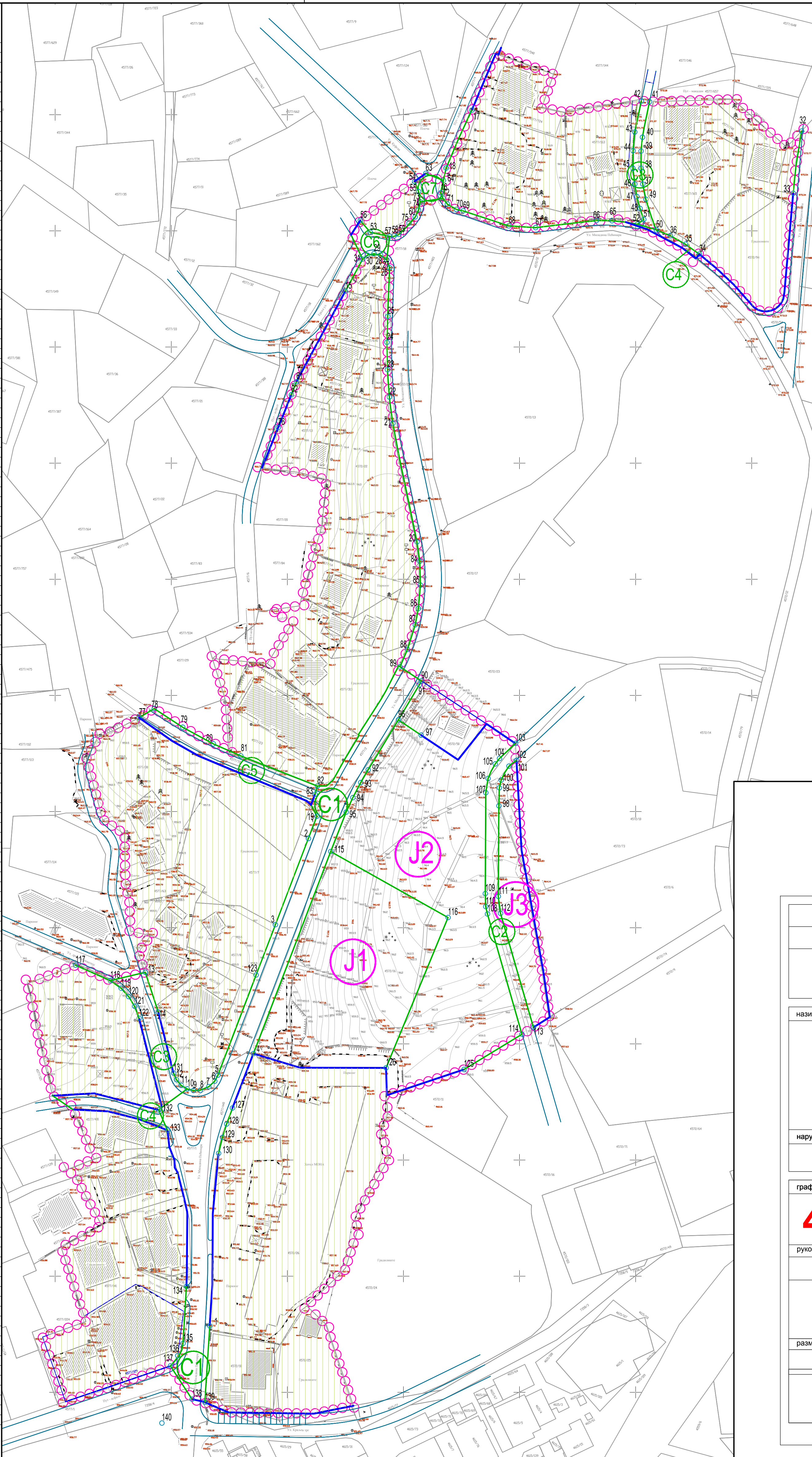





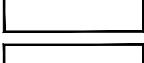




КООРДИНАТЕ ТАЧКА ПЛАНИРАНЕ ПАРЦЕЛАЦИЈЕ

тачка	Y	X
1	7395466.57	484328.58
2	7395466.57	484328.58
3	7395494.86	4843401.29
4	7395485.39	4843345.81
5	7395470.09	4843336.51
6	7395468.72	4843333.94
7	7395466.16	4843331.56
8	7395462.49	4843330.04
9	7395459.55	4843329.91
10	7395456.87	4843330.61
11	7395454.28	4843332.13
12	7395452.21	4843334.56
13	7395438.81	4843380.80
14	7395444.40	4843363.72
15	7395424.95	4843373.97
16	7395566.06	4843716.39
17	7395579.46	4843751.95
18	7395566.41	4843727.04
19	7395512.74	4843448.00
20	7395555.84	4843566.09
21	7395545.43	4843617.11
22	7395543.95	4843628.44
23	7395543.08	4843640.23
24	7395542.89	4843651.98
25	7395543.24	4843663.17
26	7395544.03	4843684.11
27	7395542.80	4843687.56
28	7395540.13	4843689.55
29	7395537.30	4843690.16
30	7395534.47	4843689.55
31	7395532.45	4843687.82
32	7395721.48	4843742.91
33	7395717.85	4843716.15
34	7395677.46	4843689.96
35	7395671.46	4843694.24
36	7395664.91	4843697.92
37	7395653.06	4843720.15
38	7395652.35	4843726.96
39	7395652.35	4843734.32
40	7395652.95	4843740.30
41	7395656.01	4843755.59
42	7395652.49	4843755.87
43	7395649.64	4843742.54
44	7395648.86	4843734.49
45	7395648.85	4843726.85
46	7395649.64	4843720.13
47	7395650.52	4843714.77
48	7395651.88	4843709.63
49	7395654.40	4843713.80
50	7395658.89	4843700.39
51	7395653.47	4843704.90
52	7395650.79	4843702.86
53	7395636.75	4843689.35
54	7395654.34	4843712.22
55	7395656.53	4843716.93
56	7395531.43	4843697.46
57	7395444.04	4843697.64
58	7395454.92	4843697.77
59	7395447.96	4843698.46
60	7395555.04	4843705.94
61	7395503.91	4843635.03
62	7395501.71	4843629.38
63	7395559.59	4843724.73
64	7395567.23	4843721.71
65	7395639.81	4843704.36
66	7395633.09	4843704.45
67	7395606.93	4843701.39
68	7395595.38	4843702.15
69	7395757.11	4843708.57
70	739572.83	4843709.23
71	7395689.93	4843711.51
72	7395587.02	4843714.00
73	7395557.21	4843712.48
74	7395556.46	4843708.92
75	7395552.40	4843703.34
76	7395496.08	4843615.33
77	7395436.15	4843490.41
78	7395442.85	4843494.35
79	7395454.92	4843466.28
80	7395468.16	4843479.14
81	7395479.96	4843473.97
82	739512.95	4843490.98
83	7395511.90	4843457.49
84	7395557.03	4843557.74
85	7395557.34	4843547.46
86	7395556.44	4843537.43
87	7395555.07	4843530.42
88	7395551.74	4843519.79
89	739548.51	4843512.35
90	7395557.75	4843506.24
91	7395556.87	4843504.58
92	7395534.79	4843467.97
93	7395531.59	4843462.48
94	7395528.20	4843455.99
95	7395525.33	4843449.76
96	7395547.83	4843489.46
97	7395557.60	4843482.93
98	7395591.08	4843452.48
99	7395591.29	4843460.21
100	7395592.13	4843463.57
101	7395595.41	4843469.52
102	7395598.66	4843472.02
103	7395598.29	4843479.37
104	7395591.36	4843472.84
105	7395589.53	4843470.49
106	7395586.45	4843464.23
107	7395585.40	4843458.12
108	7395586.19	4843465.92
109	7395585.25	4843414.68
110	7395585.44	4843409.08
111	7395580.85	4843413.48
112	7395581.81	4843406.14
113	7395605.99	4843357.10
114	7395601.07	4843354.12
115	7395518.69	4843432.79
116	7395569.22	4843404.39
117	7395408.78	4843383.85
118	7395423.74	4843377.26
119	7395428.37	4843373.93
120	7395431.64	4843370.35
121	7395434.22	4843366.14
122	7395436.12	4843361.01
123	7395486.57	4843379.64
124	7395479.57	4843375.18
125	739576.08	4843339.00
126	739542.50	4843339.64
127	7395476.35	4843322.39
128	7395473.88	4843315.50
129	7395472.06	4843309.74
130	7395470.36	4843302.89
131	7395450.94	4843337.45
132	7395444.56	4843321.55
133	7395448.36	4843312.83
134	7395456.54	4843245.61
135	7395455.07	4843221.04
136	7395452.79	4843215.73
137	7395449.65	4843211.36
138	7395458.97	4843197.02
139	7395464.49	4843195.68
140	7395445.94	4843186.76



-  ГРАНИЦА ПЛАНА
-  ОЗНАКЕ ЈАВНИХ ПАРЦЕЛА
-  ОЗНАКЕ ЈАВНИХ ПАРЦЕЛА ЗА САОБРАЋАЈНЕ ПОВРШИНЕ
-  ПОВРШИНЕ И ОБЈЕКТИ ЈАВНЕ НАМЕНЕ
-  ПЛАНИРАНА ГРАНИЦА ГРАЂ.ПАРЦЕЛЈЕ ЈАВНЕ НАМЕНЕ
-  ГРАНИЦА ГРАЂ.ПАРЦЕЛЕ ЈАВНЕ НАМЕНЕ КОЈА СЕ ПОКЛАПА СА ГРАНИЦАМ ПОСТОЈЕЋЕ КАТАСТАРСКЕ ПАРЦЕЛЕ
-  АНАЛИТИЧКЕ ТАЧКЕ РЕГУЛАЦИОНЕ ЛИНИЈЕ
-  ЗЕМЉИШТЕ ОСТАЛЕ НАМЕНЕ

РЕПУБЛИКА СРБИЈА
ОПШТИНА ЧАЈЕТИНА



назив плана:
**ПЛАН ДЕТАЉНЕ РЕГУЛАЦИЈЕ
"ЂУРКОВАЦ"**

наручилац:
ОПШТИНА ЧАЈЕТИНА

графички прилог:
4 ПЛАН ПАРЦЕЛАЦИЈЕ ПОВРШИНА ЈАВНЕ НАМЕНЕ

руководиоци израде плана и одговорни урбанисте:
Валентина Јанковић, дипл.инж.арх.

размера: **1 : 1000**

2019. године



ЈУГОСЛОВЕНСКИ ИНСТИТУТ
ЗА УРБАНИЗАМ И СТАНОВАЊЕ
Андрејевић венац 2, Београд