
















-  ГРАНИЦА ПЛАНА
-  РЕГУЛАЦИОНА ЛИНИЈА (РЛ)
-  ОСОВИНА САОБРАЋАЈНИЦЕ
-  ИВИЦА КОЛОВОЗА-ТРОТОАРА

**ЕЛЕКТРОЕНЕРГЕТСКА И ТК ИНФРАСТРУКТУРА**

-  ЕЛЕКТРОЕНЕРГЕТСКИ ВОД 10+1+0.4KV
-  ТС 10 / 0.4
-  ПОСТОЈЕЋА ТРАСА ТК МРЕЖЕ
-  ПОСТОЈЕЋА ТК КАНАЛИЗАЦИЈА
-  ПОСТОЈЕЋИ ТК ИЗВОД

**ГАСОВДНА ИНФРАСТРУКТУРА**

-  ГАСНА ЦЕВ ПЕ 25
-  ГАСНА ЦЕВ ПЕ 40
-  ГАСНА ЦЕВ ПЕ 63
-  ГАСНА ЦЕВ ПЕ 90

<b>РЕПУБЛИКА СРБИЈА</b>	
<b>ОПШТИНА ЧАЈЕТИНА</b>	
	
назив плана:	
<b>ПЛАН ДЕТАЉНЕ РЕГУЛАЦИЈЕ "ЂУРКОВАЦ"</b>	
наручилац:	
<b>ОПШТИНА ЧАЈЕТИНА</b>	
графички прилог:	
<b>6</b>	<b>ЕЛЕКТРОЕНЕРГЕТСКА, ТЕЛЕКОМУНИКАЦИОНА И ГАСОВДНА ИНФРАСТРУКТУРА</b>
руководиоци израде плана и одговорни урбанисте:	
Валентина Јанковић, дипл.инж. арх. Милена Вуловић, дипл.инж. грађ.	
размера:	1 : 1000
2019. године	
	<b>ЈУГОСЛОВЕНСКИ ИНСТИТУТ ЗА УРБАНИЗАМ И СТАНОВАЊЕ</b> Андрићев венац 2, Београд