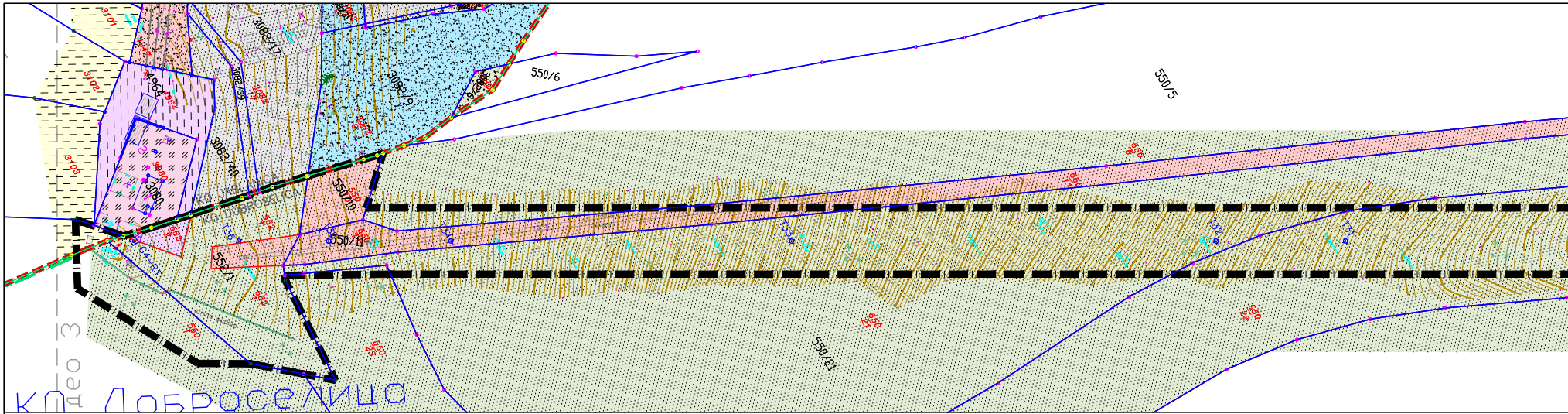
3101
3102
3103
4964
3082/17
3082/39
3082/9
3082/40
3080
550/6
550/5
KO JABLANICA
KO DOBROSELICA
550/10
550/11
552/1
T36
T34
C4-RT
550/21
део 3
КО Доброселица

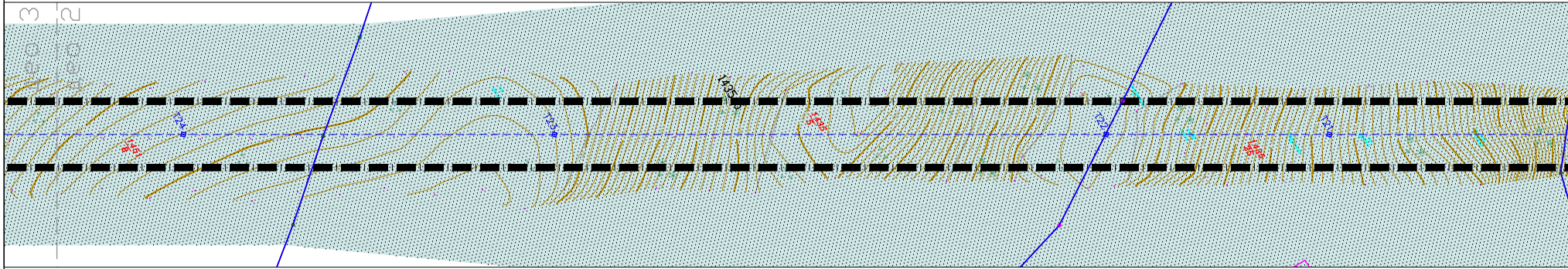
део 3
део 2
1435/1

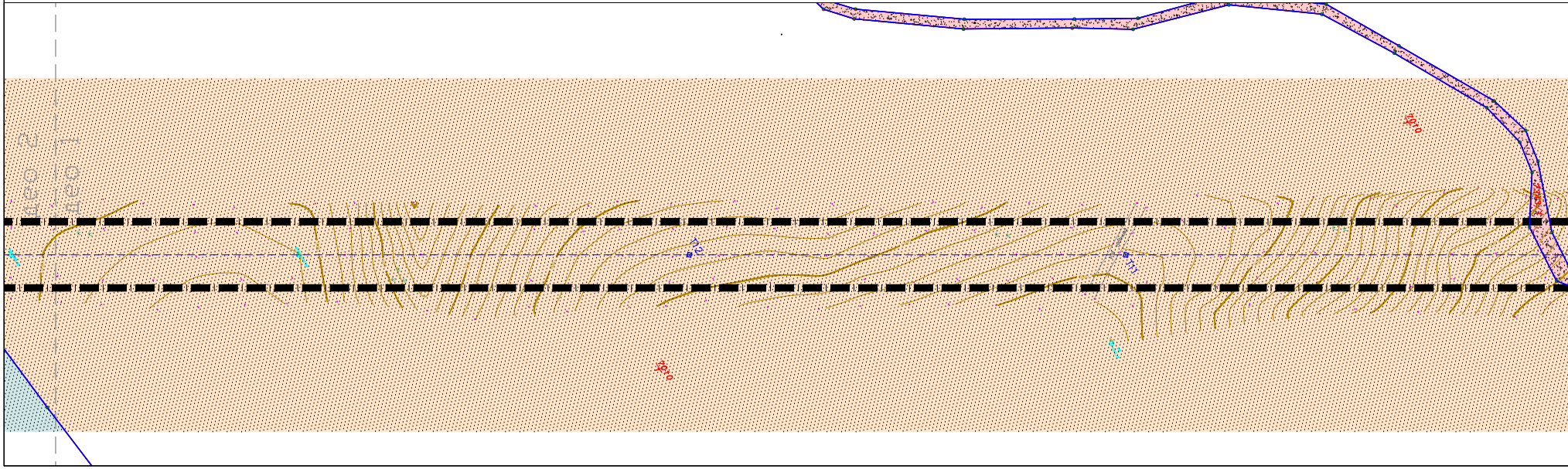

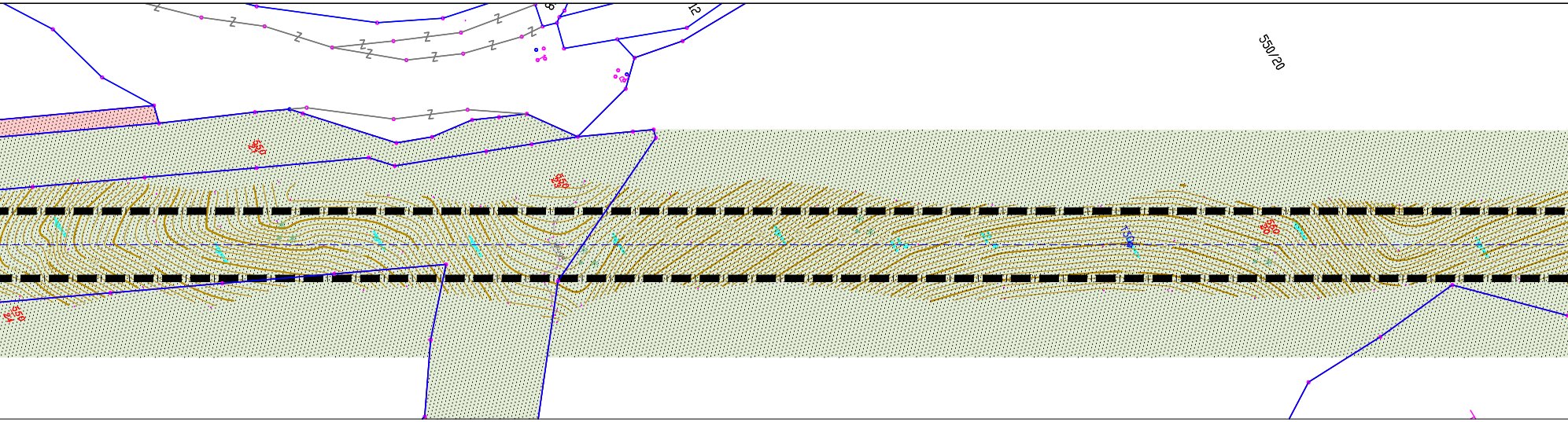
8
12
550/20
550/21
550/23
550/24
T50
550/20

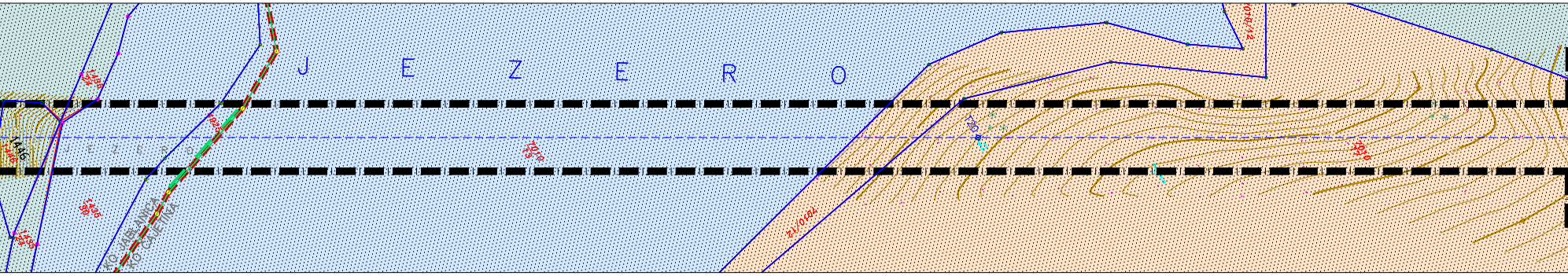
J E Z E R O
1435/24
1446
1446
J E Z E R O
4825
1435/30
1435/24
KO JABLANICA
KO ČAJETINA
T20
7010/12
7010/12
7010/4

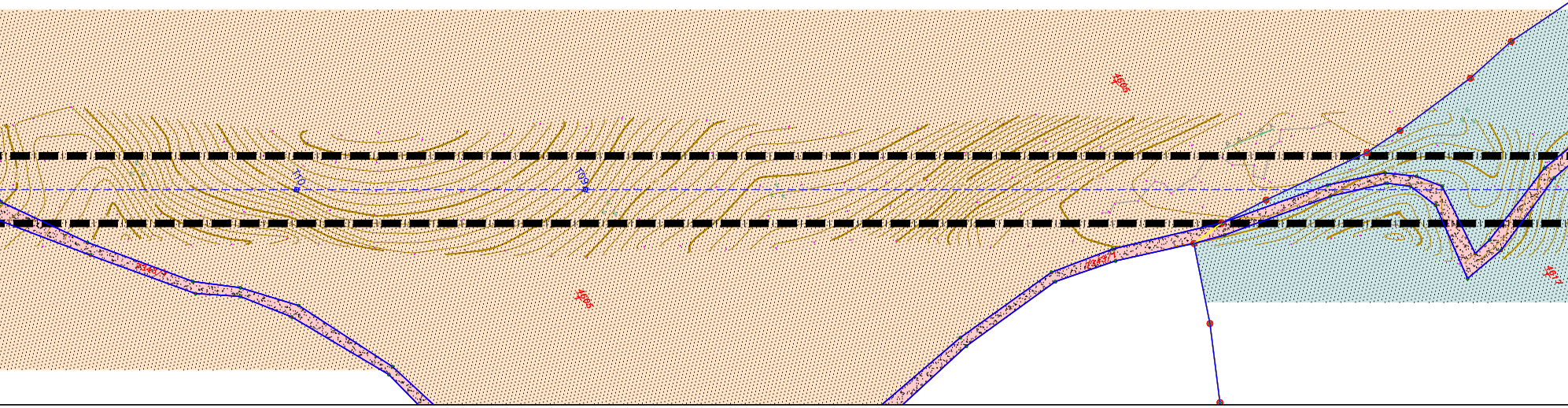
T10
T09
7343/1
4605/1
4605/1
7343/1
4617/1

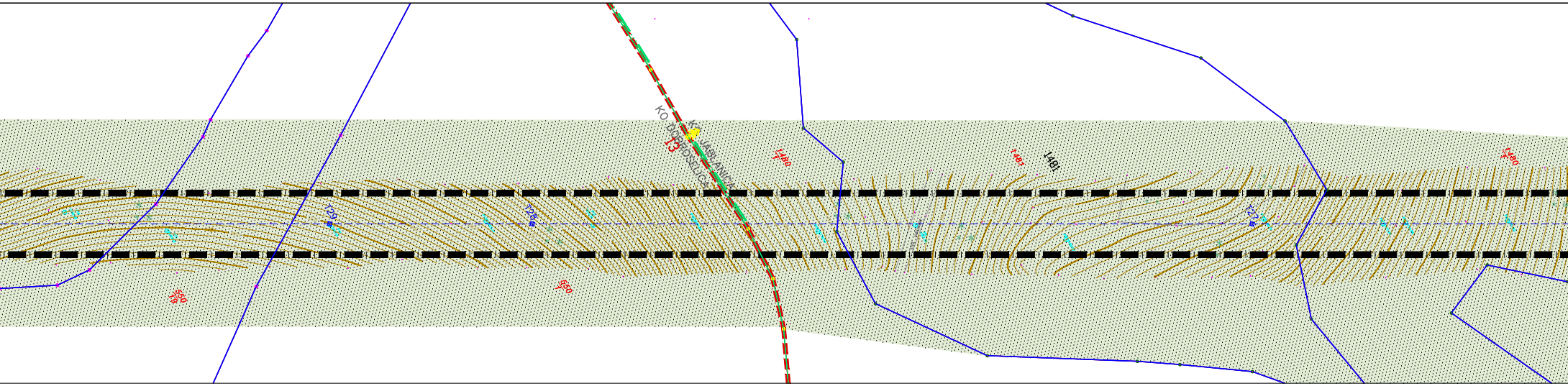
KO DOBROSELICA
KO JABLANICA
13
1480
1481
T23
T22
T21

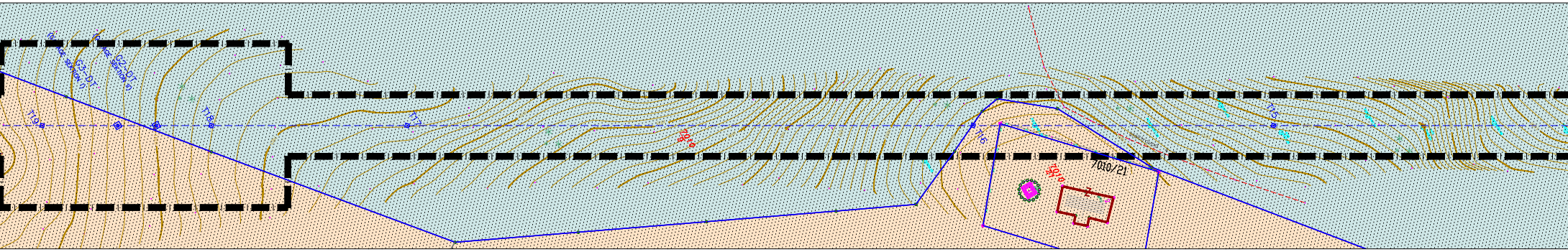
T19
T18
T17
T16
T15
7010/21

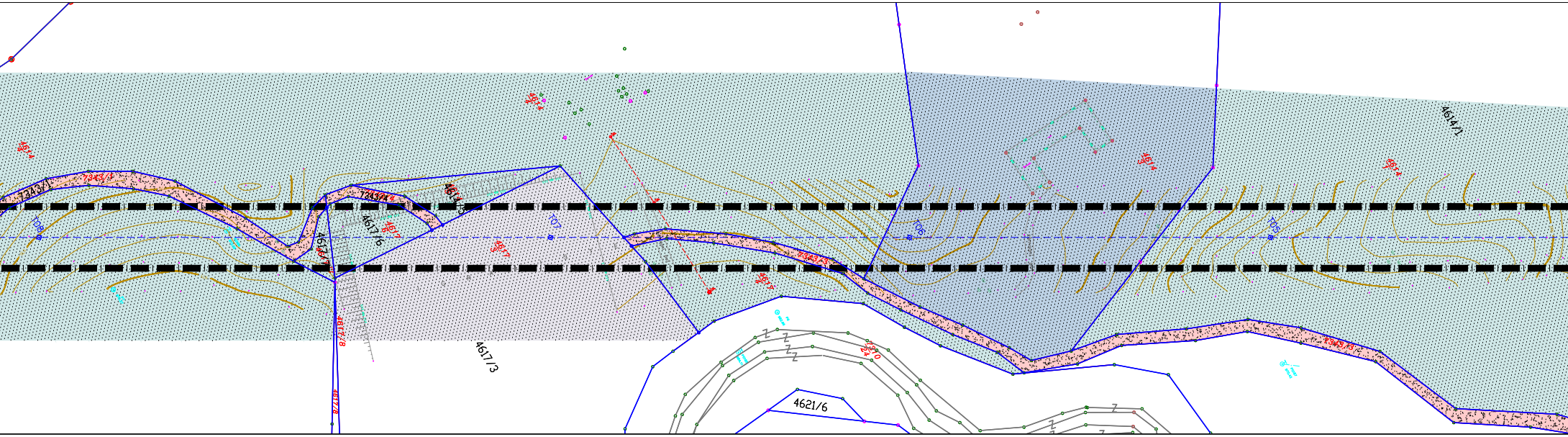
7343/1
7343/4
7343/5
4614/1
4614/5
4617/6
4617/3
4617/8
4621/6
T08
T07
T06
T05

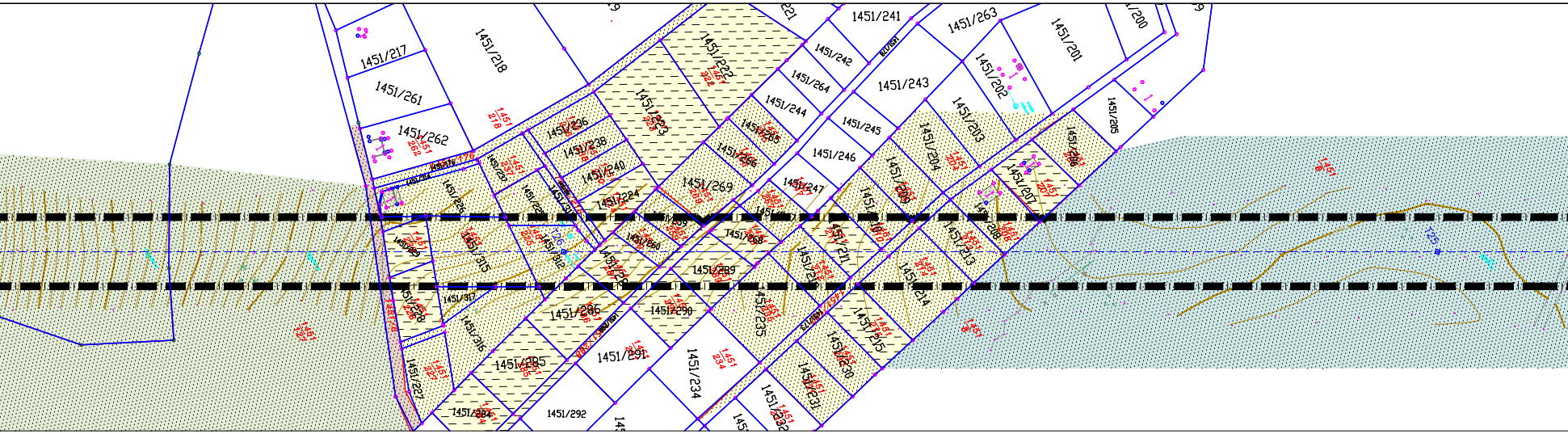
1451/217
1451/261
1451/262
1451/218
1451/222
1451/223
1451/236
1451/238
1451/240
1451/224
1451/269
1451/241
1451/242
1451/264
1451/244
1451/243
1451/245
1451/246
1451/247
1451/263
1451/201
1451/202
1451/203
1451/204
1451/205
1451/206
1451/207
1451/208
1451/200
1451/213
1451/214
1451/215
1451/211
1451/226
1451/315
1451/312
1451/317
1451/316
1451/228
1451/227
1451/286
1451/285
1451/284
1451/290
1451/291
1451/292
1451/289
1451/234
1451/235
1451/230
1451/231
1451/232
1451/260
1451/258

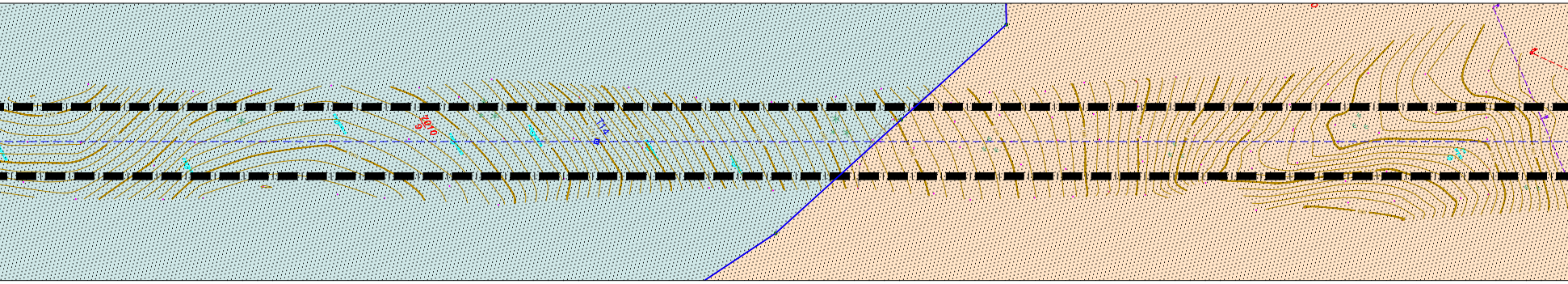

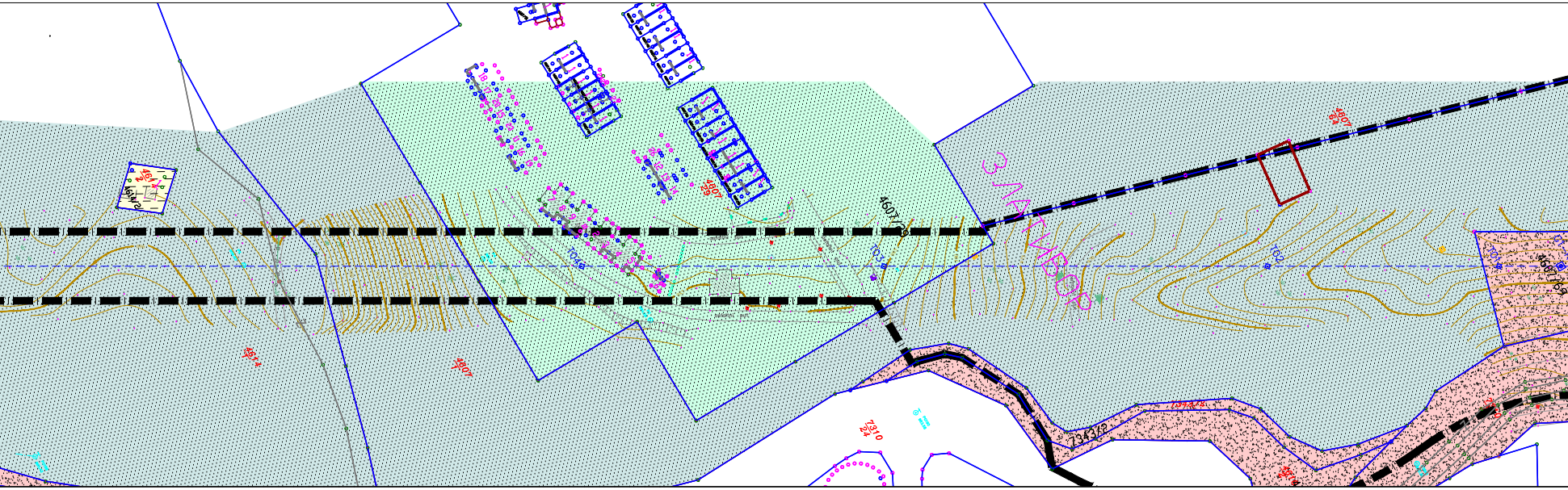
ЗЛАТИБОР
4607/1
7343/2
7310
24

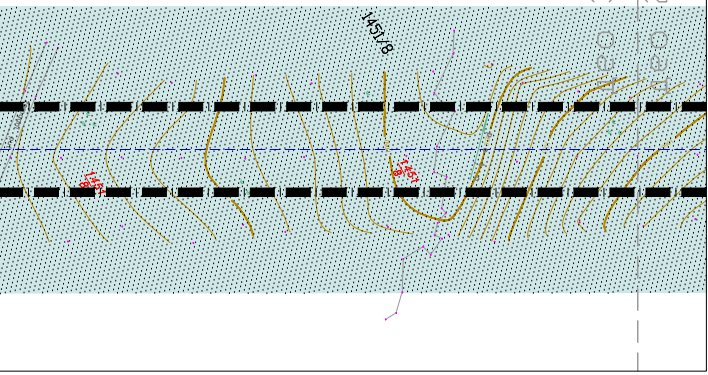
1451/8
1451
1451
деo 3
деo 2

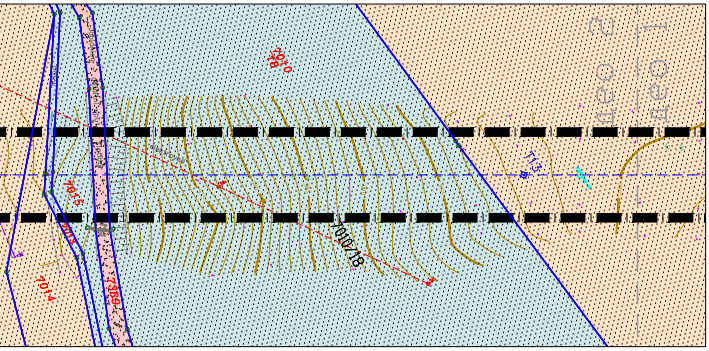
7010/8
7010/18
7013
7015
7014
7369
део 2
део 1

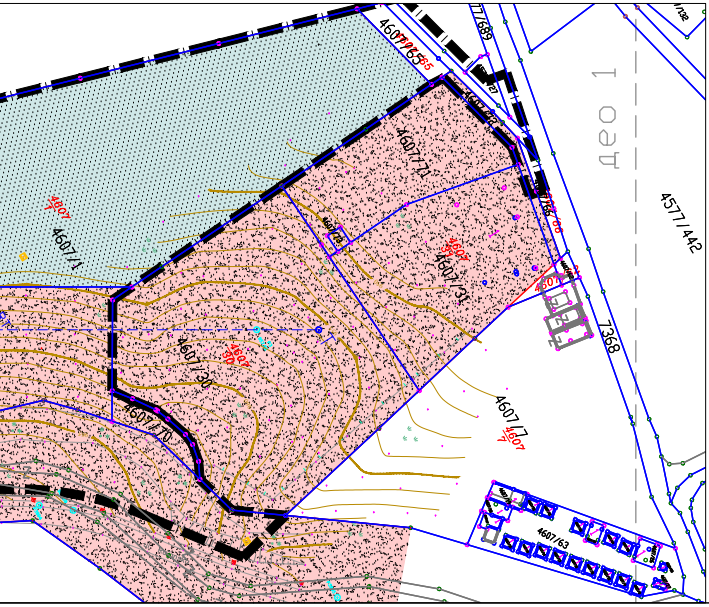
4607/65
4577/689
4607/71
4607/1
4607/31
4607/30
4607/70
4607/7
4607/63
4577/442
7368
део 1

АНАЛИЗА ПОСТОЈЕЋЕГ КАТАСТАРСКОГ СТАЊА ПАРЦЕЛА ПРЕМА ЛИСТОВИМА НЕПОКРЕТНОСТИ

ИМАОЦИ ПРАВА НА ПАРЦЕЛАМА И ОБЛИК СВОЈИНЕ

ЛЕГЕНДА:

▬ ▬	Обухват плана детаљне регулације
—	Граница парцеле - постојеће катастарско стање
▬ ▬	Граница катастарске општине
- - -	Електроводови
- - -	Телекомуникације
- - -	Траса планиране гондоле

Имаоци права на парцели према листовима непокретности

🟥	Општина Чајетина
🟦	ПК Златибор
🟩	ЈП Србијашуме
🟧	Министарство пољопривреде, шумарства и водопривреде
⬜	АД Путеви, Ужице
🟦	ЈВП Србијаводе
🟪	Телеком Србија
🟪	ЈП ПТТ саобраћаја и ЈП Емисиона техника и везе
🟫	Земљорадничка задруга Јабланица
🟨	Физичка лица
🟩	Yes my vilage
🟦	Интердомов д.о.о. Крагујевац
🟦	ЈП Скијалишта Србије
⬜	Република Србија

Облик својине - према листовима непокретности

▨	Јавна својина
▨	Приватна својина
▨	Друштвена својина
▨	Државна РС
▨	Мешовита својина

System Engineering Team

15000 Šabac, Braće Nedić 1
Tel. 015/355-588 fax 015/349-654
office@set.rs

KONSALTING PLANIRANJE PROJEKTOVANJE IZGRADNJA

Милорад М. Обрадовић
дипл. инж. арх.
200 0314 03

Одговорни урбаниста:
Милорад Обрадовић, дипл.инж.арх.

Наручилац плана:
СКУПШТИНА ОПШТИНЕ ЧАЈЕТИНА

Стручна обрада:
Ивана Петров, маст.инж. арх.

Инвеститор:
ОПШТИНА ЧАЈЕТИНА

Документ:
ПЛАН ДЕТАЉНЕ РЕГУЛАЦИЈЕ
ЗА ИЗГРАДЊУ ГОНДОЛЕ
НА ЗЛАТИБОРУ

Цртеж:
АНАЛИЗА ПОСТОЈЕЋЕГ КАТАСТАРСКОГ СТАЊА ПАРЦЕЛА ПРЕМА ЛИСТОВИМА НЕПОКРЕТНОСТИ
ИМАОЦИ ПРАВА НА ПАРЦЕЛАМА И ОБЛИК СВОЈИНЕ

Директор:
Миленца Срећковић, дипл.инж.грађ.

документација:	датум:	размера:	књига:	копија:	цртеж бр:
ПЛАН ДЕТАЉНЕ РЕГУЛАЦИЈЕ	Август,2019.год.	1:2000			4