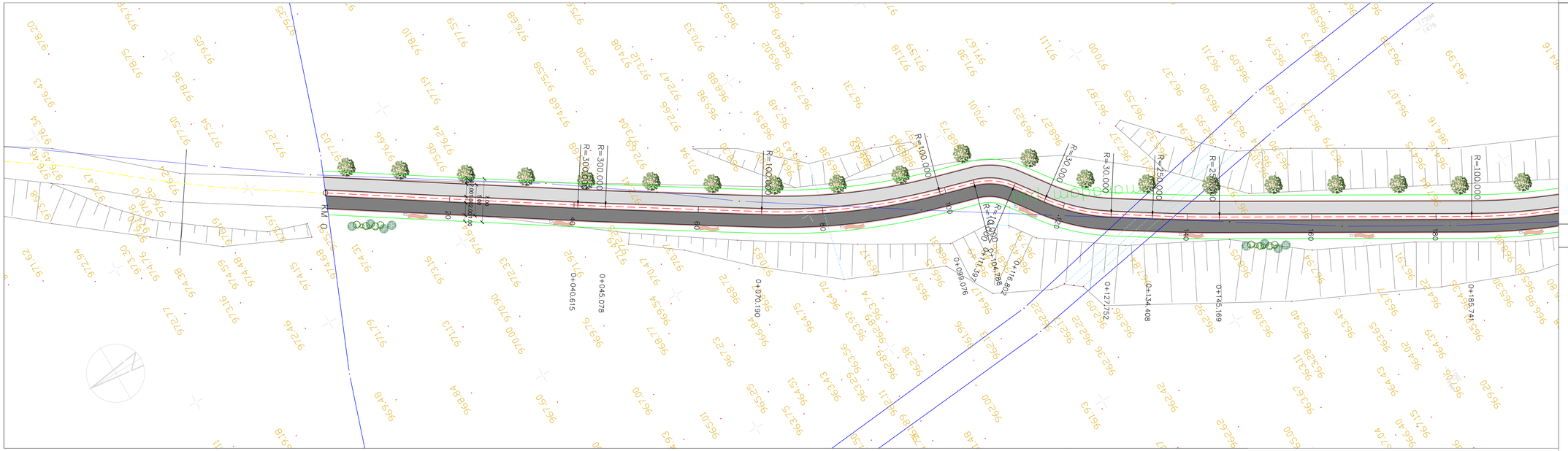

Легенда:

- Граница катастарских парцела
- Осовина
- Ивица пешачке и бициклистичке стазе
- Банкина
- Косина усека и насипа
- Ивичњак 12/18cm
- Ивичњак 8/20cm
- Ригол са леве стране
- Ригол са десне стране
- Бициклистичка стаза
- Пешачка стаза
- Одмориште - предмет посебног пројекта
- Зона моста преко државног пута - предмет посебног пројекта

СИТУАЦИОНО-НИВЕЛАЦИОНИ ПЛАН R 1:250

1:250

Ситуационо-нивелациони план

7.2.1

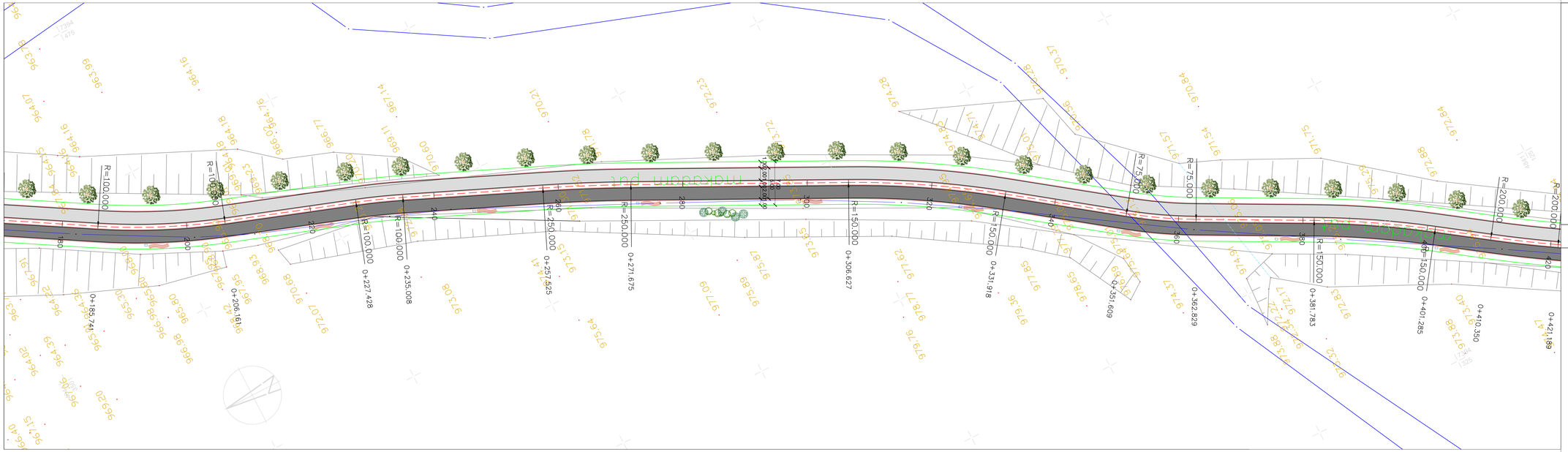

Легенда:

- Граница катастарских парцела
- Осовина
- Ивица пешачке и бициклистичке стазе
- Банкина
- Косина усека и насипа
- Ивичњак 12/18cm
- Ивичњак 8/20cm
- Ригол са леве стране
- Ригол са десне стране
- Бициклистичка стаза
- Пешачка стаза
- Одмориште - предмет посебног пројекта
- Зона моста преко државног пута - предмет посебног пројекта

СИТУАЦИОНО-НИВЕЛАЦИОНИ ПЛАН R 1:250

1:250

Ситуационо-нивелациони план

7.2.2

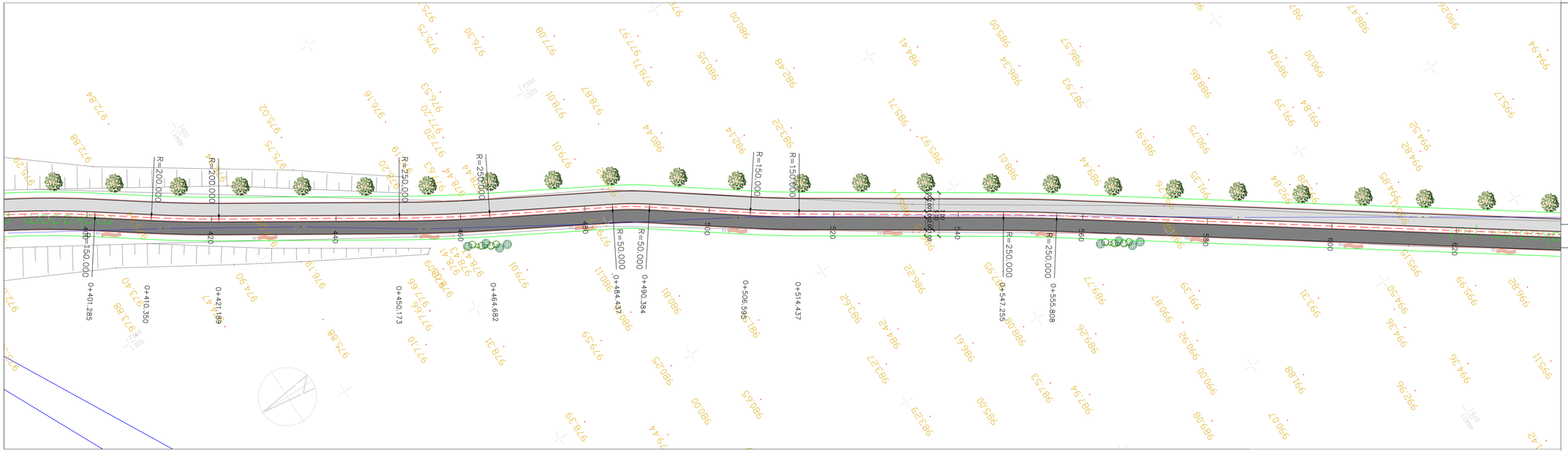

Легенда:

- Граница катастарских парцела
- Осовина
- Ивица пешачке и бициклистичке стазе
- Банкина
- Косина усека и насипа
- Ивичњак 12/18cm
- Ивичњак 8/20cm
- Ригол са леве стране
- Ригол са десне стране
- Бициклистичка стаза
- Пешачка стаза
- Одмориште - предмет посебног пројекта
- Зона моста преко државног пута - предмет посебног пројекта

СИТУАЦИОНО-НИВЕЛАЦИОНИ ПЛАН R 1:250

Ситуационо-нивелациони план

1:250

7.2.3

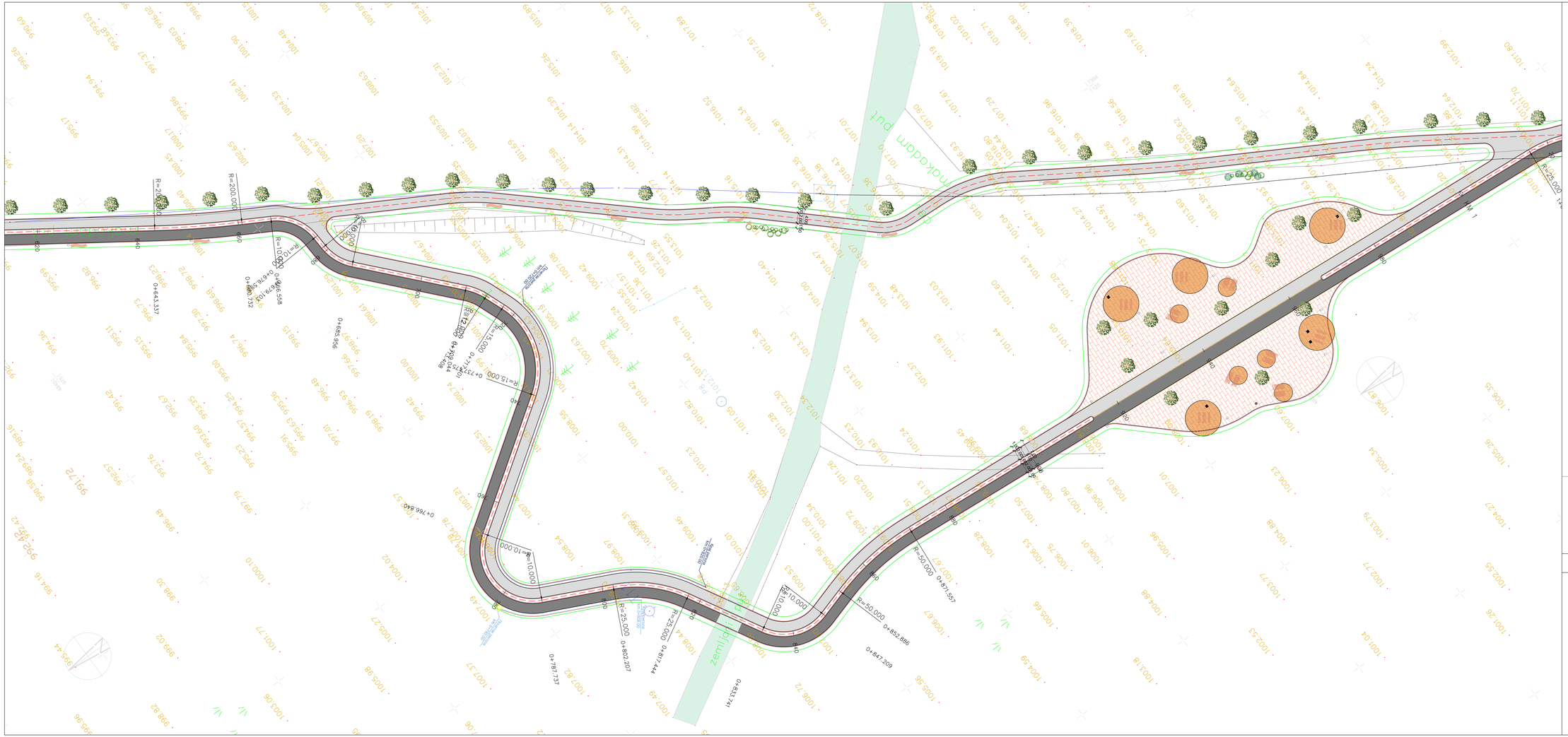

Легенда:

- Граница катастарских парцела
- Осовина
- Ивица пешачке и бициклистичке стазе
- Банкина
- Косина усека и насипа
- Ивичњак 12/18cm
- Ивичњак 8/20cm
- Ригол са леве стране
- Ригол са десне стране
- Бициклистичка стаза
- Пешачка стаза
- Одморište - предмет посебног пројекта
- Зона моста преко државног пута - предмет посебног пројекта

СИТУАЦИОНО-НИВЕЛАЦИОНИ ПЛАН R 1:250

Ситуационо-нивелационо план 1:250

7.2.4

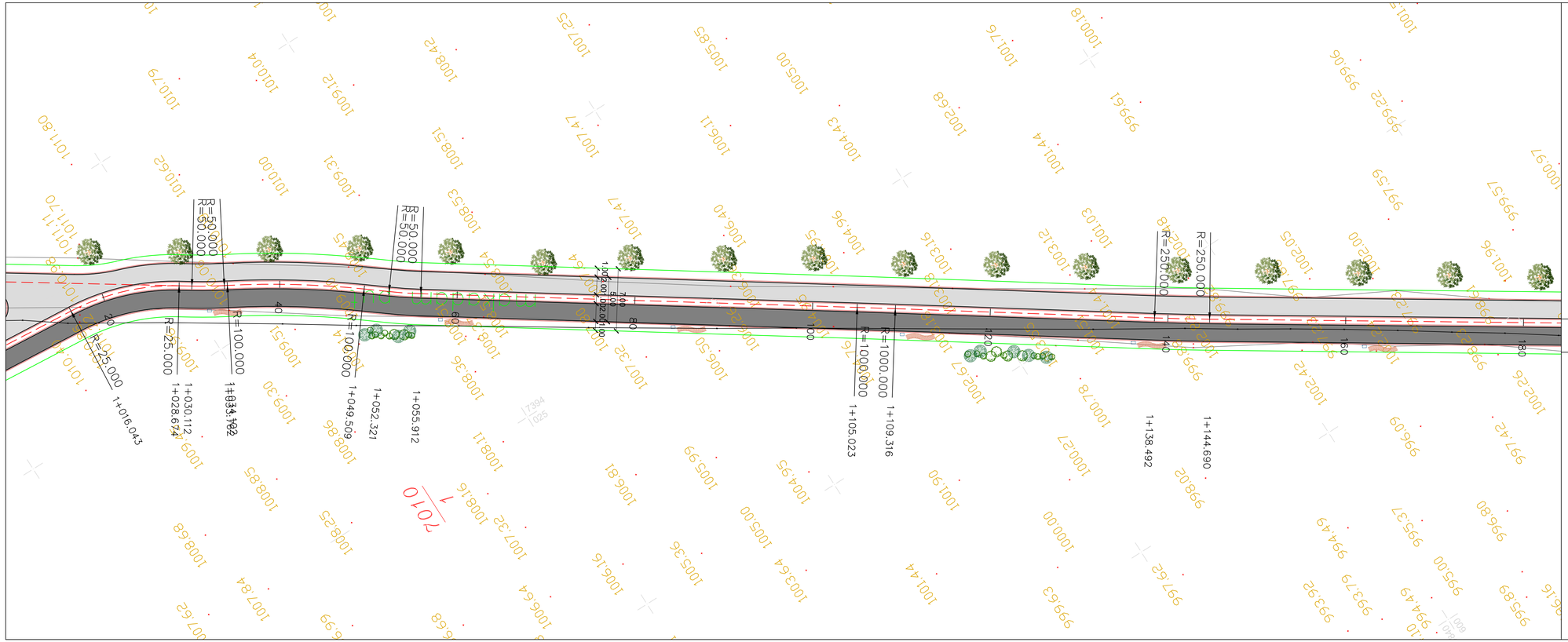

Легенда:

- Граница катастарских парцела
- Осовина
- Ивица пешачке и бициклистичке стазе
- Банкина
- Косина усека и насипа
- Ивичњак 12/18cm
- Ивичњак 8/20cm
- Ригол са леве стране
- Ригол са десне стране
- Бициклистичка стаза
- Пешачка стаза
- Одморište - предмет посебног пројекта
- Зона моста преко државног пута - предмет посебног пројекта

СИТУАЦИОНО-НИВЕЛАЦИОНИ ПЛАН R 1:250

1:250

Ситуационо-нивелациони план

7.2.5

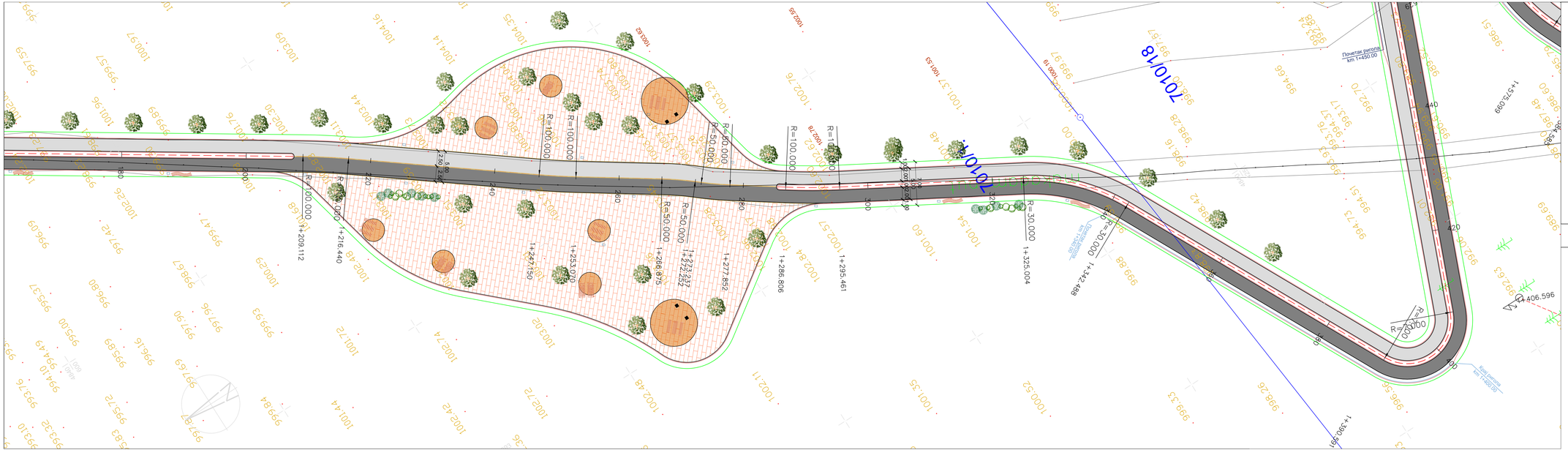
Почетак ригола
km 1+450.00
Крај ригола
km 1+620.00
1+406.596
1+575.099
1+390.561
1+209.112
1+216.440
1+247.190
1+253.010
1+266.806
1+277.852
1+286.875
1+295.461
1+325.004
1+342.489
R=100.000
R=50.000
R=30.000
R=20.000
R=15.000
R=10.000
R=5.000
2.50
2.50
5.00
2.50
2.50
5.00
180
200
220
240
260
280
300
320
340
360
380
400
420
440
1002.78
1001.53
1002.25
1001.18
1000.25
1000.00
1000.00
1000.00

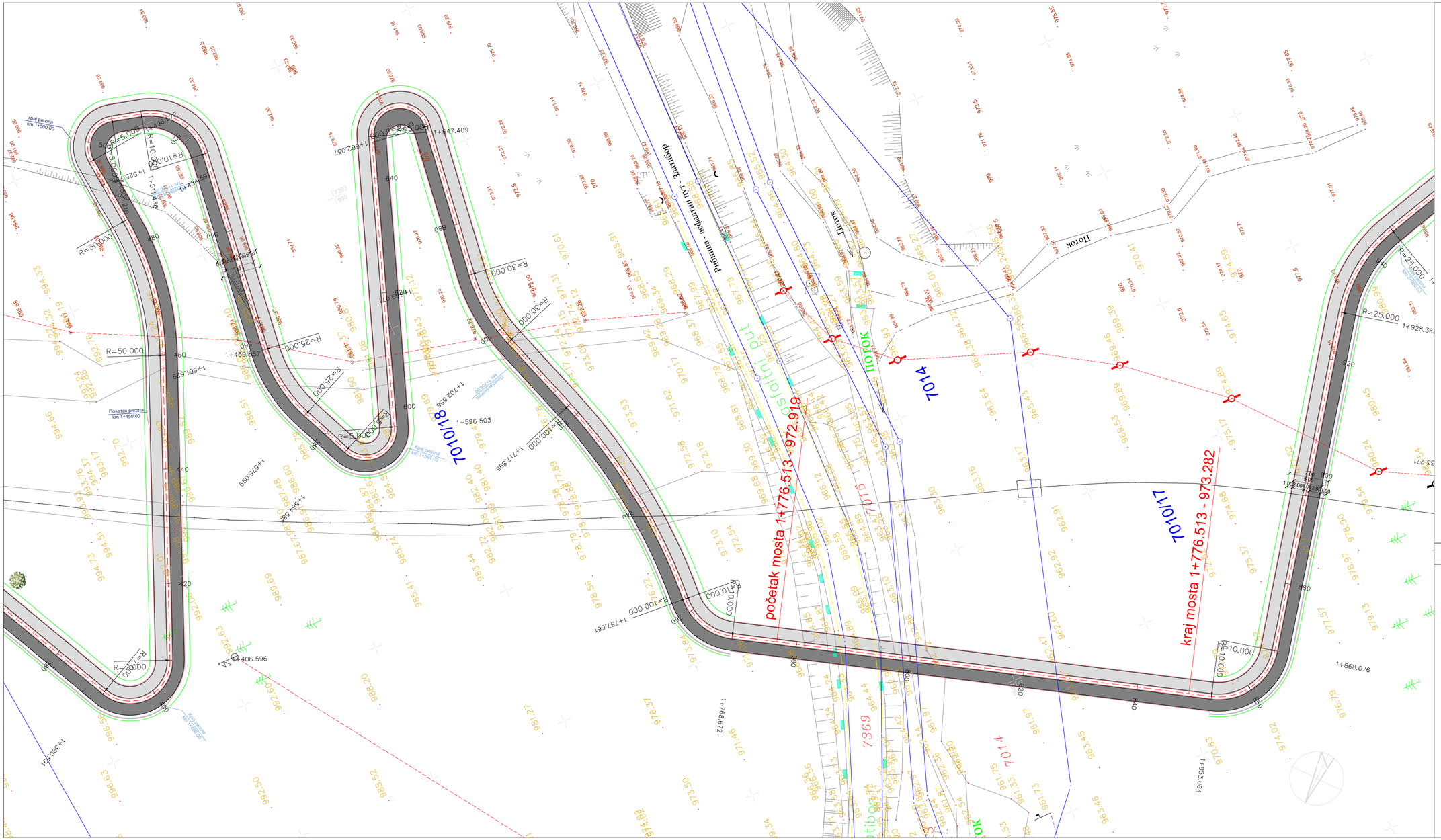

СИТУАЦИОНО-НИВЕЛАЦИОНИ ПЛАН R 1:250

1:250

Ситуационо-нивелациони план

7.2.7



Легенда:

- Граница катастарских парцела
- Осовина
- Ивица пешачке и бициклистичке стазе
- Банкина
- Косина усека и насипа
- Ивичњак 12/18cm
- Ивичњак 8/20cm
- Ригол са леве стране
- Ригол са десне стране
- Бициклистичка стаза
- Пешачка стаза
- Одмориште - предмет посебног пројекта
- Зона моста преко државног пута - предмет посебног пројекта

СИТУАЦИОНО-НИВЕЛАЦИОНИ ПЛАН R 1:250

Ситуационо-нивелациони план

1:250

7.2.8

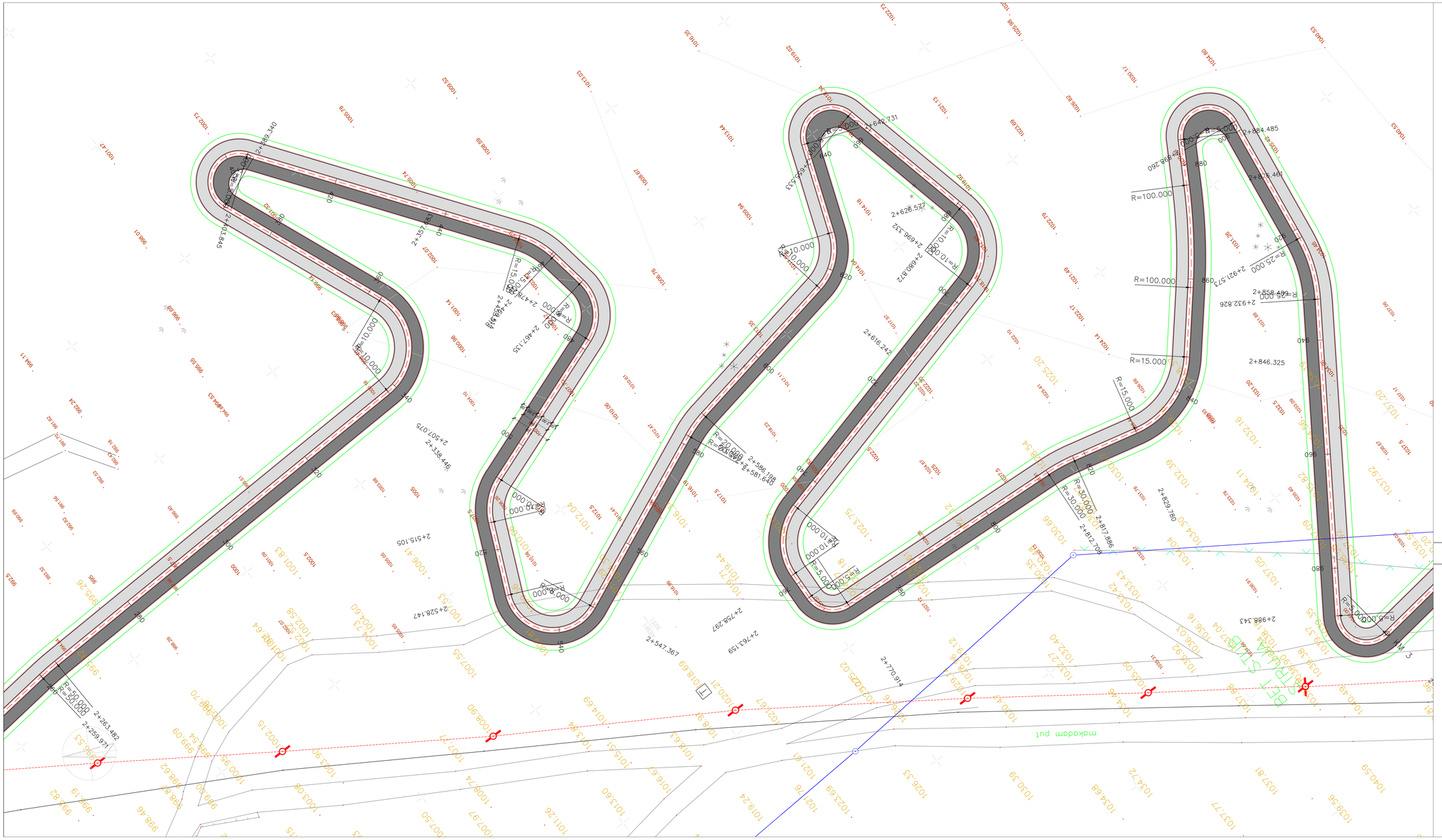

Легенда:

- Граница катастарских парцела
- Осовина
- Ивица пешачке и бициклистичке стазе
- Банкина
- Косина усека и насипа
- Ивичњак 12/18cm
- Ивичњак 8/20cm
- Ригол са леве стране
- Ригол са десне стране
- Бициклистичка стаза
- Пешачка стаза
- Одмориште - предмет посебног пројекта
- Зона моста преко државног пута - предмет посебног пројекта

СИТУАЦИОНО-НИВЕЛАЦИОНИ ПЛАН R 1:250

Ситуационо-нивелациони план

1:250

7.2.9

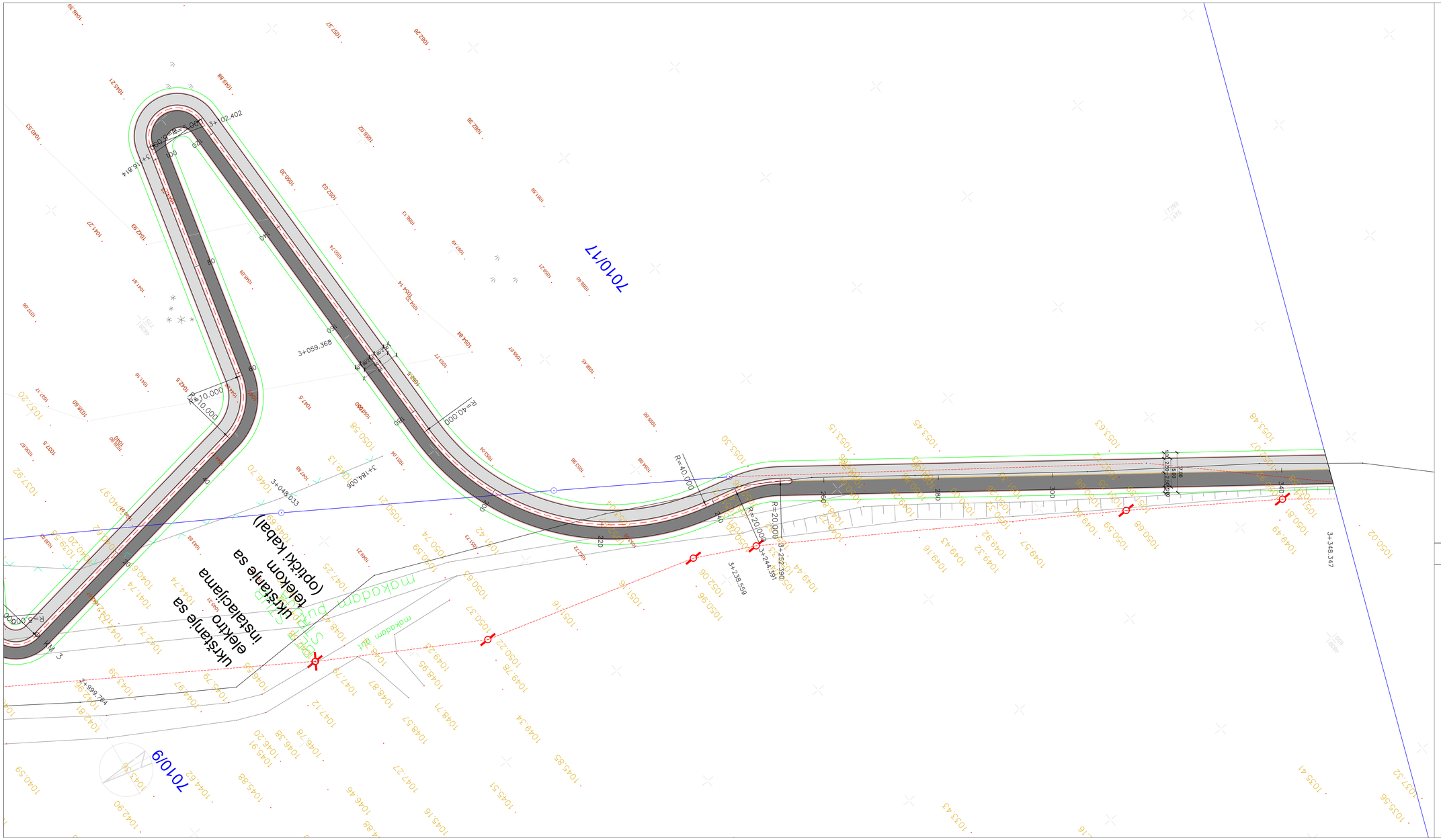

Легенда:

- Граница катастарских парцела
- Осовина
- Ивица пешачке и бициклистичке стазе
- Банкина
- Косина усека и насипа
- Ивичњак 12/18cm
- Ивичњак 8/20cm
- Ригол са леве стране
- Ригол са десне стране
- Бициклистичка стаза
- Пешачка стаза
- Одмориште - предмет посебног пројекта
- Зона моста преко државног пута - предмет посебног пројекта

СИТУАЦИОНО-НИВЕЛАЦИОНИ ПЛАН R 1:250

Ситуационо-нивелациони план

1:250

7.2.10

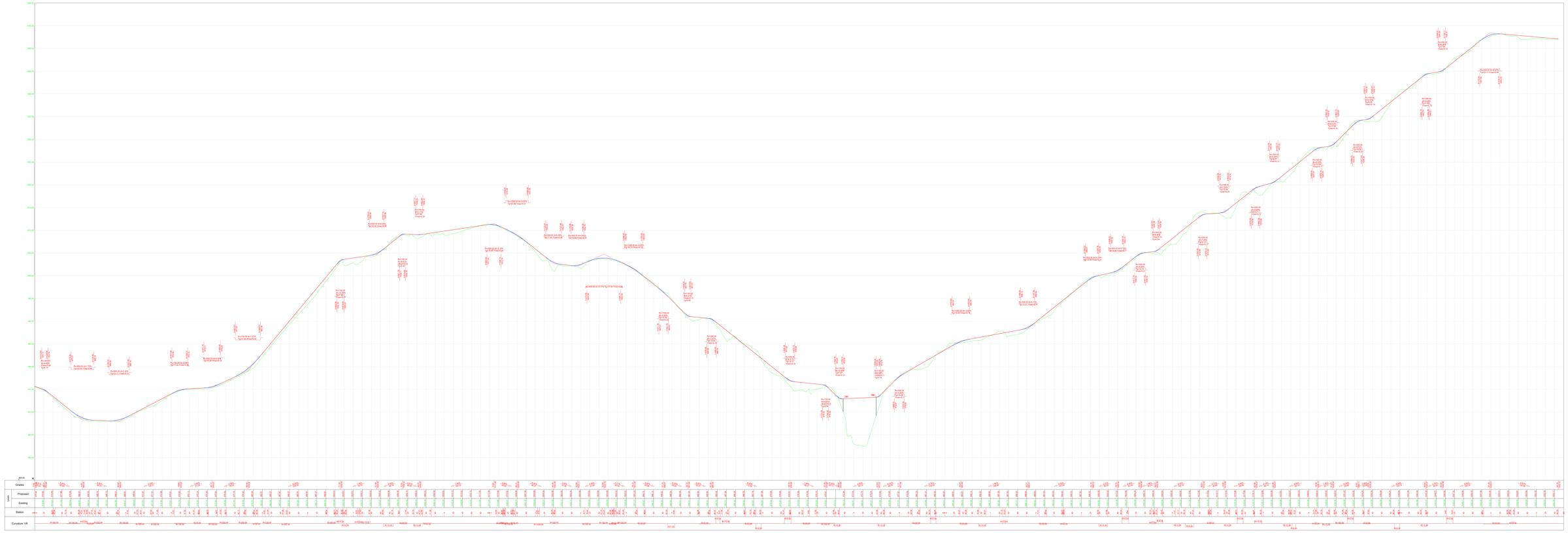

ПОДУЖНИ ПРОФИЛ R 1:100/1000

Подужни профил

1:100/1000

1 / 1