

**ЛЕГЕНДА
ГРАНИЦЕ**



ГРАНИЦА ГРАЂЕВИНСКОГ ЗЕМЉИШТА
ВАН ГРАЂЕВИНСКОГ ПОДРУЧЈА

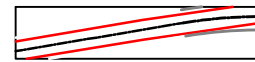
ДРУМСКИ САОБРАЋАЈ



ОПШТИНСКИ ПУТЕВИ



РЕГУЛАЦИОНА ЛИНИЈА САОБРАЋАЈНИЦЕ




ПЛАНИРАНО САОБРАЋАЈНО РЕШЕЊЕ

НАМЕНА ПОВРШИНА

ПОВРШИНЕ И ОБЈЕКТИ ЈАВНЕ НАМЕНЕ



ПОВРШИНА ЈАВНЕ НАМЕНЕ



РЕГУЛАЦИОНА ЛИНИЈА ЈАВНЕ НАМЕНЕ (ЈАВНЕ СЛУЖБЕ)

З.З. - ЗЕМЉОРАДНИЧКА ЗАДРУГА

Г. - ГРОБЉЕ

ОСТАЛЕ НАМЕНЕ



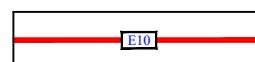
СТАНОВАЊЕ СА КОМПАТИБИЛНИМ НАМЕНАМА

ИНФРАСТРУКТУРА

ЕЛЕКТРОЕНЕРГЕТСКА ИНФРАСТРУКТУРА



ПОСТОЈЕЋА ТРАФОСТАНИЦА ТС 10/0.4 kV



ПОСТОЈЕЋИ НАДЗЕМНИ ВОД ДВ 10kV

ЕЛЕКТРОНСКЕ КОМУНИКАЦИЈЕ



ПЛАНИРАНИ ОПТИЧКИ КАБЛ



САОБРАЋАЈНИ ИНСТИТУТ ЦИП, д.о.о.

Немањина 6; 11000 Београд; Србија

Тел: 011/3618-134; Факс: 011/3618-324; web site: www.sicir.co.yu

Завод за АРХИТЕКТУРУ И УРБАНИЗАМ

Одговорни планер:
Марко Перишић, дипл.п.планер

Наручилац плана:

Сарадници:
Марија Марковић, дипл.п.пл.



ОПШТИНА ЧАЈЕТИНА

Срђан Крљанац, дипл.п.пл.

План:
ПРОСТОРНИ ПЛАН ОПШТИНЕ ЧАЈЕТИНА

Графички прилог:
УРЕЂАЈНЕ ОСНОВЕ ЗА СЕОСКА НАСЕЉА
- Стубло -

Размера:
1:2500

Директор завода:
Светлана Карановић, дипл.инж.арх.

Фаза:
НАЦРТ

датум:
2023.

2022 - 425 - АРХ - Ц 05