





ИНФРАСТРУКТУРА

ХИДРОТЕХНИЧКА ИНФРАСТРУКТУРА


-  ПРИМАРНА ВОДОВОДНА МРЕЖА
-  ПОДРУЧЈЕ ЈЕ ПОКРИВЕНО СЕКУНДАРНОМ ВОДОВОДНОМ МРЕЖОМ

ЕЛЕКТРОЕНЕРГЕТСКА ИНФРАСТРУКТУРА




-  ПОСТОЈЕЋА ТРАФОСТАНИЦА ТС 10/0.4 kV
-  ПОСТОЈЕЋИ НАДЗЕМНИ ВОД ДВ 10kV

ЛЕГЕНДА

ГРАНИЦЕ



-  ГРАНИЦА ГРАЂЕВИНСКОГ ЗЕМЉИШТА ВАН ГРАЂЕВИНСКОГ ПОДРУЧЈА

ДРУМСКИ САОБРАЋАЈ

-  ОПШТИНСКИ ПУТЕВИ
-  РЕГУЛАЦИОНА ЛИНИЈА САОБРАЋАЈНИЦЕ
-  ПЛАНИРАНО САОБРАЋАЈНО РЕШЕЊЕ

НАМЕНА ПОВРШИНА

ПОВРШИНЕ И ОБЈЕКТИ ЈАВНЕ НАМЕНЕ

-  ПОВРШИНА ЈАВНЕ НАМЕНЕ
-  РЕГУЛАЦИОНА ЛИНИЈА ЈАВНЕ НАМЕНЕ (ЈАВНЕ СЛУЖБЕ)

О.Ш. - ОСНОВНА ШКОЛА

М.К. - МЕСНА КАНЦЕЛАРИЈА

Г. - ГРОБЉЕ

ОСТАЛЕ НАМЕНЕ

-  СТАНОВАЊЕ СА КОМПАТИБИЛНИМ НАМЕНАМА



САОБРАЋАЈНИ ИНСТИТУТ ЦИП, д.о.о.

Немањина 6; 11000 Београд; Србија
Тел: 011/3618-134; Факс: 011/3618-324; web site: www.sicir.co.yu

Завод за АРХИТЕКТУРУ И УРБАНИЗАМ

Одговорни планер: Марко Перишић, дипл.п.планер		Наручилац плана:  ОПШТИНА ЧАЈЕТИНА
Сарадници: Марија Марковић, дипл.п.пл. Срђан Крљанац, дипл.п.пл.		План: ПРОСТОРНИ ПЛАН ОПШТИНЕ ЧАЈЕТИНА
Директор завода: Светлана Карановић, дипл.инж.арх.		Графички прилог: УРЕЂАЈНЕ ОСНОВЕ ЗА СЕОСКА НАСЕЉА - Трипкова -
Фаза: НАЦРТ		Размера: 1:2500
датум: 2023.		2022 - 425 - APX - Ц05