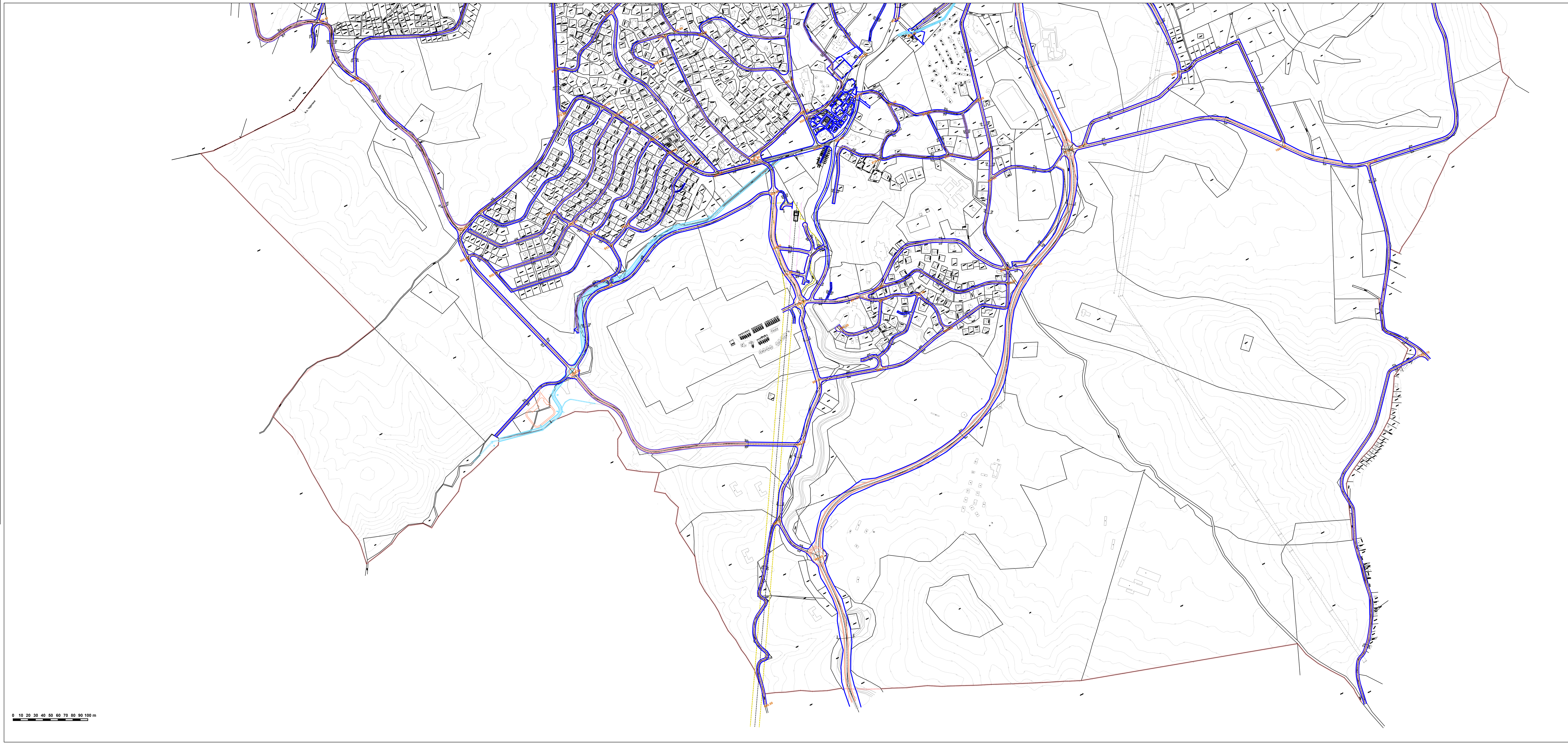

РЕГУЛАЦИОНИ ПРОФИЛИ
Р= 1:500

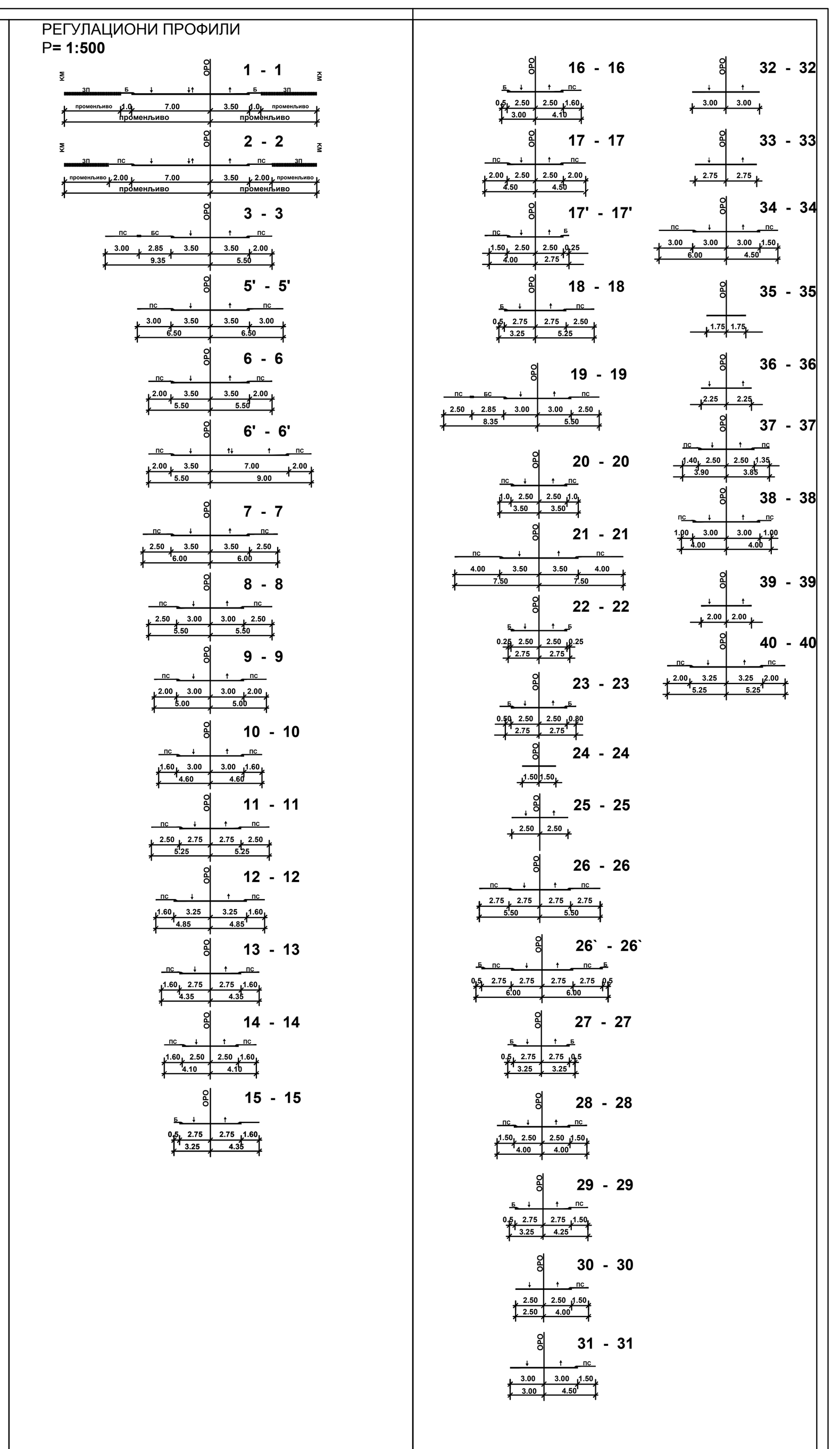

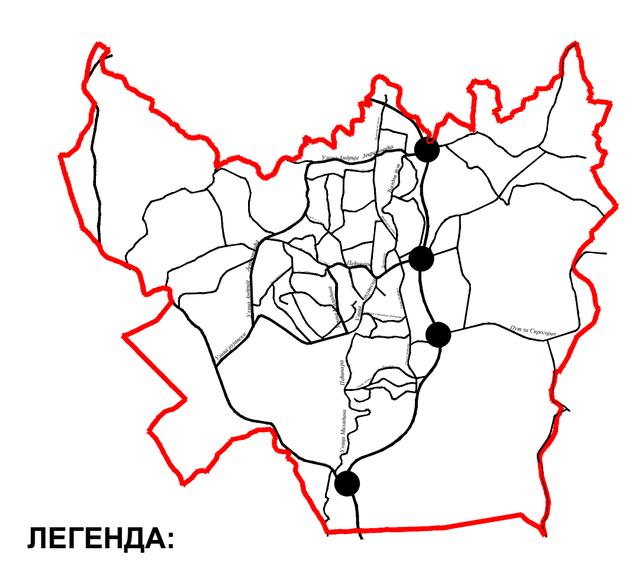

ЛЕГЕНДА:

- граница обухвата плана
- регулациона линија (РЛ)
- ивица коловоза-тротоара
- обележена регулациона осовина (ОРО)
- регулациона линија водотока
- осовина водотока
- 000.00 нивелациони елементи

7. ПЛАН НИВЕЛАЦИЈЕ (2)

ИЗМЕНЕ И ДОПУНЕ ПЛАНА ГЕНЕРАЛНЕ РЕГУЛАЦИЈЕ НАСЕЉЕНОГ МЕСТА ЧАЈЕТИНА (СЕДИШТЕ ОПШТИНЕ) СА НАСЕЉЕНИМ МЕСТОМ ЗЛАТИБОР - ПРВА ФАЗА

ЈП "УРБАНИЗАМ" - КРАГУЈЕВАЦ
Ул. Краља Петра I бр. 23 34000 Крагујевац www.urbanizam.co.rs
тел: 034/306-600 (централа) факс: 034/335-252 e-mail: office@urbanizam.co.rs
ПИБ: 101577522 Мат. бр.: 07165862

ИНВЕСТИТОР И НАРУЧИЛАЦ	ОПШТИНА ЧАЈЕТИНА							
ОБРАЂИВАЧ	Јавно предузеће "УРБАНИЗАМ" - Крагујевац							
НАЗИВ КАРТЕ	7. ПЛАН НИВЕЛАЦИЈЕ							
ОДГОВОРНИ УРБАНИСТА	МИРЈАНА ЋИРИЋ дипл.инж.арх.							МП
УРБАНИСТА	БОЈАН РАЈИЋ дипл.инж.геод.							
ИЗВРШНИ ДИРЕКТОР	ИВАН СТАНКОВИЋ, дипл.инж.грађ.							
ВД ДИРЕКТОР	ВЕСНА ЈОВАНОВИЋ МИЛОШЕВИЋ, дипл.инж.арх.							
БРОЈ КАРТЕ	07	БРОЈ ЛИСТА	01	ДАТУМ	2021.	РАЗМЕРА	1:2.500	