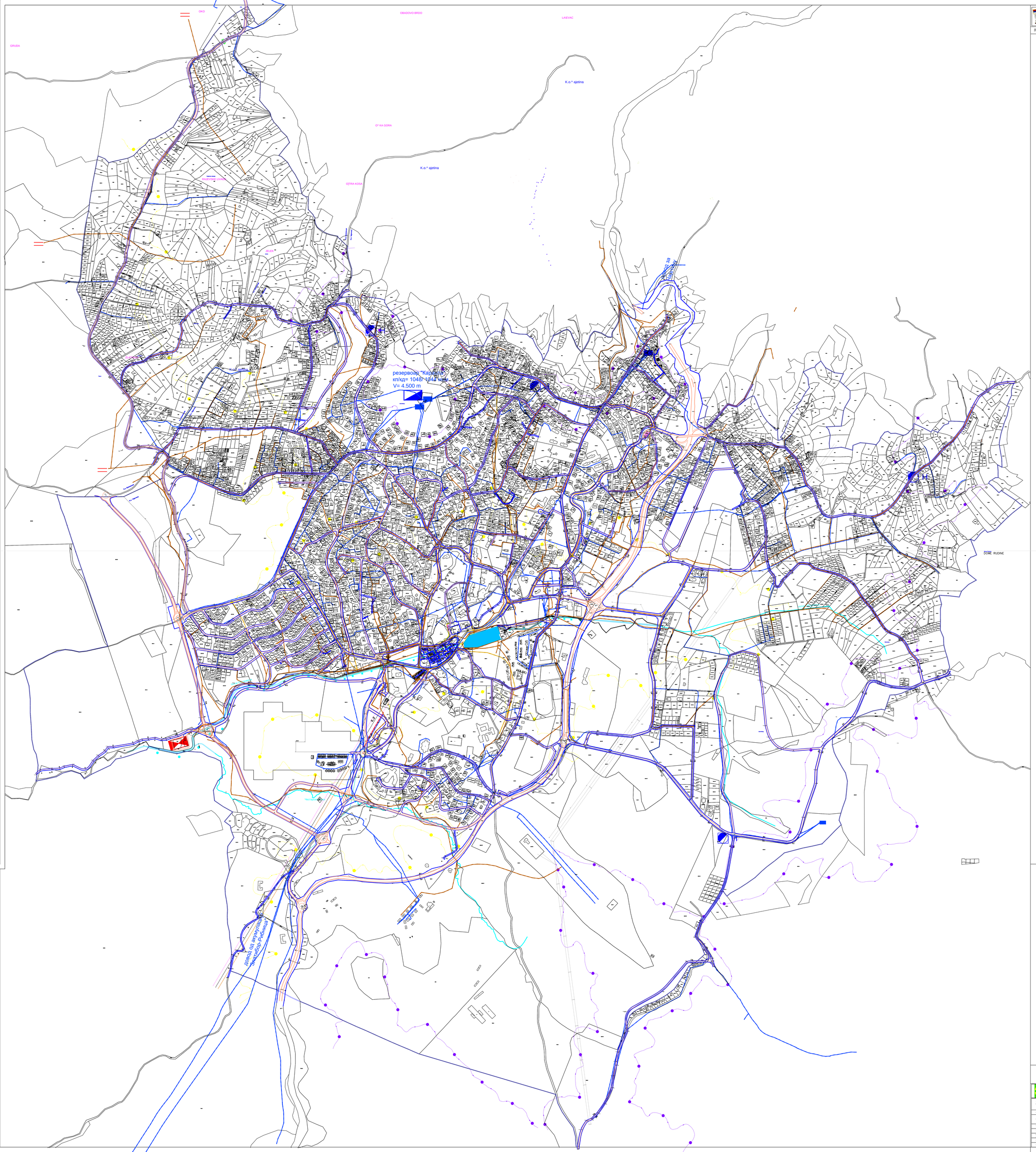

ОПШТИНА ЧАЈЕТИНА

ЛЕГЕНДА:



РЕГУЛАЦИОНИ ПРОФИЛИ
P= 1:500

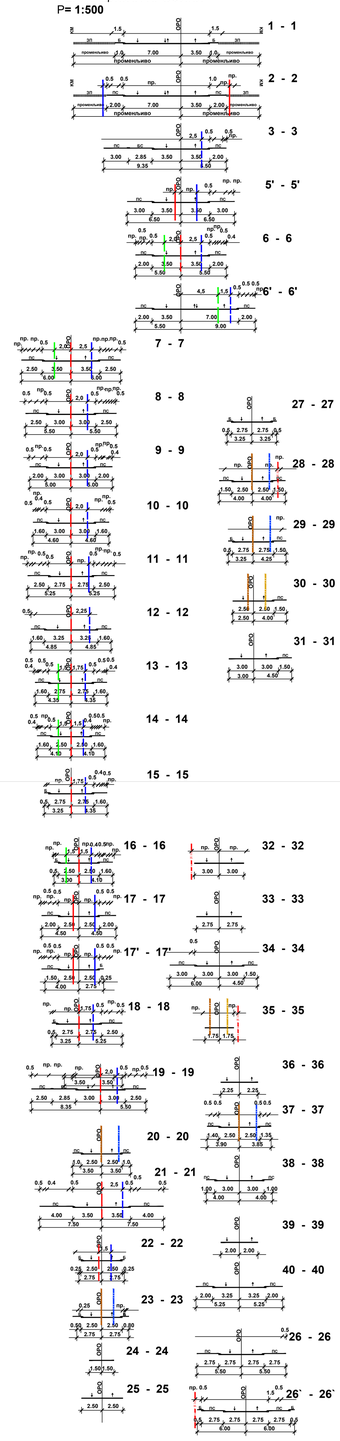

ЛЕГЕНДА :

ГРАНИЦА ОБУХВАТА ПЛАНА

- Постојећа водоводна линија
- Планирана водоводна линија
- Постојећи резервоар
- Планирани резервоар
- Планирани хидрофор
- Истражно-експлоатациони бунари
- Граница прве висинске зоне водоснабдевања (< 975 мнм)
- Граница треће висинске зоне водоснабдевања (>1020 мнм)
- Постојећа фекална канализација
- Планирана фекална канализација
- Централно постројење за пречишћавање отпадних вода
- Планирано компактно постројење за пречишћавање отпадних вода
- Постојећа кишна канализација
- Планирана кишна канализација
- Постојећа затворена водорегулација
- Постојећа отворена водорегулација
- Планирана водорегулација
- Постојећи водоток
- Постојећа акумулација

8. ВОДОПРИВРЕДНА ИНФРАСТРУКТУРА

ИЗМЕНЕ И ДОПУНЕ ПЛАНА ГЕНЕРАЛНЕ РЕГУЛАЦИЈЕ НАСЕЉЕНОГ МЕСТА ЧАЈЕТИНА (СЕДИШТЕ ОПШТИНЕ) СА НАСЕЉЕНИМ МЕСТОМ ЗЛАТИБОР - ПРВА ФАЗА

ЈП "УРБАНИЗАМ" - КРАГУЈЕВАЦ
Ул. Кајмакчалан 23, 34000 Крагујевац, Тел. 034/ 304-000, www.urbanizam.com
Тел. 034/ 304-000 (централа) Факс 034/ 304-000 (ИНФОРМАЦИЈЕ)
Факс 034/ 304-000 (ТЕХНИЧКА) Тел. 034/ 304-000 (ТЕХНИЧКА)

ИНВЕСТИТОР И НАРУЧИЛАЦ	ОПШТИНА ЧАЈЕТИНА
ОПРАВЉАЧ	Јавно предузеће "УРБАНИЗАМ" - Крагујевац
НАЗИВ КАРТЕ	8. Водопривредна инфраструктура
ГЛАВНИ ПРОЈЕКТАНТ	МИРЈАНА ЋИРИЋ, дипл.инж.арх.
ОДГОВОРНИ ПРОЈЕКТАНТ	ВЛАДИСЛАВ МИТОВИЋЕВИЋ, дипл.инж.саб.
ЈАВНИ ПРОЈЕКТАНТ	МИРЈАНА ЋИРИЋ, дипл.инж.арх.
ВД ДИРЕКТОРА	ИВАН СТАНОВИЋ, дипл.инж.саб.
БРОЈ КАРТЕ	08
БРОЈ ЛИСТА	01
ДАТУМ	2025
РАЗМЕРА	1:5000