

ЛЕГЕНДА



ГРАНИЦА ГРАЂЕВИНСКОГ ЗЕМЉИШТА
ВАН ГРАЂЕВИНСКОГ ПОДРУЧЈА

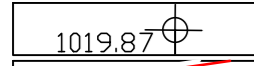
ДРУМСКИ САОБРАЋАЈ




ОПШТИНСКИ ПУТЕВИ



РЕГУЛАЦИОНА ЛИНИЈА САОБРАЋАЈНИЦЕ



НИВЕЛАЦИОНА ТАЧКА




ПЛАНИРАНО САОБРАЋАЈНО РЕШЕЊЕ

НАМЕНА ПОВРШИНА

ПОВРШИНЕ И ОБЈЕКТИ ЈАВНЕ НАМЕНЕ



ПОВРШИНА ЈАВНЕ НАМЕНЕ



РЕГУЛАЦИОНА ЛИНИЈА ЈАВНЕ НАМЕНЕ (ЈАВНЕ СЛУЖБЕ)

М.К. - МЕСНА КАНЦЕЛАРИЈА



Г - ГРОБЉЕ

ОСТАЛЕ НАМЕНЕ



СТАНОВАЊЕ СА КОМПАТИБИЛНИМ НАМЕНАМА



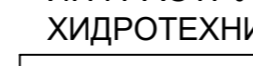
ВЕРСКИ ОБЈЕКТИ - ЦРКВЕ

ЗАШТИТА ЖИВОТНЕ СРЕДИНЕ



РЕЖИМ ДРУГОГ СТЕПЕНА ЗАШТИТЕ
ПАРКА ПРИРОДЕ ЗЛАТИБОР

ИНФРАСТРУКТУРА



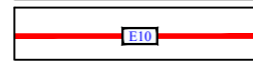
ПОДРУЧЈЕ ЈЕ ПОКРИВЕНО
СЕКУНДАРНОМ ВОДОВОДНОМ МРЕЖОМ



ЕЛЕКТРОЕНЕРГЕТСКА ИНФРАСТРУКТУРА



ПОСТОЈЕЋА ТРАФОСТАНИЦА ТС 10/0.4 kV



ПОСТОЈЕЋИ НАДЗЕМНИ ВОД ДВ 10kV



ПЛАНИРАНИ ОПТИЧКИ КАБЛ



ПОСТОЈЕЋИ РР КОРИДОР ТЕЛЕКОМ СРБИЈА



ПОСТОЈЕЋА БАЗНА СТАНИЦА



САОБРАЋАЈНИ ИНСТИТУТ ЦИП, д.о.о.

Немањина 6; 11000 Београд; Србија

Тел: 011/3618-134; Факс: 011/3618-324; web site: www.sicip.co.yu

Завод за АРХИТЕКТУРУ И УРБАНИЗАМ

Одговорни планер:

Марко Перишић, дипл.п.планер

Наручилац плана:



ОПШТИНА ЧАЈЕТИНА

Сарадници:

Марија Марковић, дипл.п.пл.

Срђан Крљанац, дипл.п.пл.

План:
ПРОСТОРНИ ПЛАН ОПШТИНЕ ЧАЈЕТИНА

Графички прилог:
УРЕЂАЈНЕ ОСНОВЕ ЗА СЕОСКА НАСЕЉА
- Семегњево -

Размера:

1:2500

Директор завода:

Светлана Карановић, дипл.инж.арх.

Фаза:
ПЛАН

датум:
2023.

2022 - 425 - APX - Ц 05