
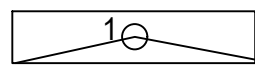


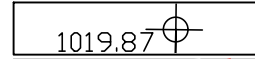





ЛЕГЕНДА

-  ГРАНИЦА ГРАЂЕВИНСКОГ ЗЕМЉИШТА
ВАН ГРАЂЕВИНСКОГ ПОДРУЧЈА
-  АНАЛИТИЧКО ГЕОДЕТСКЕ ТАЧКЕ ЗА ДЕФИНИСАЊЕ ДЕЛА
КАТАСТАРСКЕ ПАРЦЕЛЕ У ОБУХВАТУ УРЕЂАЈНЕ ОСНОВЕ


ДРУМСКИ САОБРАЋАЈ

-  ОПШТИНСКИ ПУТЕВИ
-  РЕГУЛАЦИОНА ЛИНИЈА САОБРАЋАЈНИЦЕ
-  НИВЕЛАЦИОНА ТАЧКА
-  ПЛАНИРАНО САОБРАЋАЈНО РЕШЕЊЕ

НАМЕНА ПОВРШИНА

- ПОВРШИНЕ И ОБЈЕКТИ ЈАВНЕ НАМЕНЕ**
-  ПОВРШИНА ЈАВНЕ НАМЕНЕ
-  РЕГУЛАЦИОНА ЛИНИЈА ЈАВНЕ НАМЕНЕ (ЈАВНЕ СЛУЖБЕ)


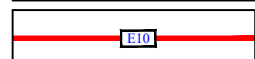

 О.Ш. - ОСНОВНА ШКОЛА

 3.3. - ЗЕМЉОРАДНИЧКА ЗАДРУГА

 Г. - ГРОБЉЕ
ОСТАЛЕ НАМЕНЕ

 СТАНОВАЊЕ СА КОМПАТИБИЛНИМ НАМЕНАМА

ИНФРАСТРУКТУРА

- ЕЛЕКТРОЕНЕРГЕТСКА ИНФРАСТРУКТУРА**
-  ПОСТОЈЕЋА ТРАФОСТАНИЦА ТС 10/0.4 kV
-  ПОСТОЈЕЋИ НАДЗЕМНИ ВОД ДВ 10kV
- ЕЛЕКТРОНСКЕ КОМУНИКАЦИЈЕ**
-  ПЛАНИРАНИ ОПТИЧКИ КАБЛ



САОБРАЋАЈНИ ИНСТИТУТ ЦИП, д.о.о.

Немањина 6; 11000 Београд; Србија

Тел: 011/3618-134; Факс: 011/3618-324; web site: www.sicir.co.yu

Завод за АРХИТЕКТУРУ И УРБАНИЗАМ

Одговорни планер:
Марко Перишић, дипл.п.планер




Наручилац плана:



ОПШТИНА ЧАЈЕТИНА

Сарадници:
Марија Марковић, дипл.п.пл.



Срђан Крљанац, дипл.п.пл.

План:
ПРОСТОРНИ ПЛАН ОПШТИНЕ ЧАЈЕТИНА

Графички прилог:
УРЕЂАЈНЕ ОСНОВЕ ЗА СЕОСКА НАСЕЉА
- Стубло -

Размера:
1:2500

Директор завода:
Светлана Карановић, дипл.инж.арх.



Фаза:
ПЛАН

датум:
2023.

2022 - 425 - АРХ - Ц 05