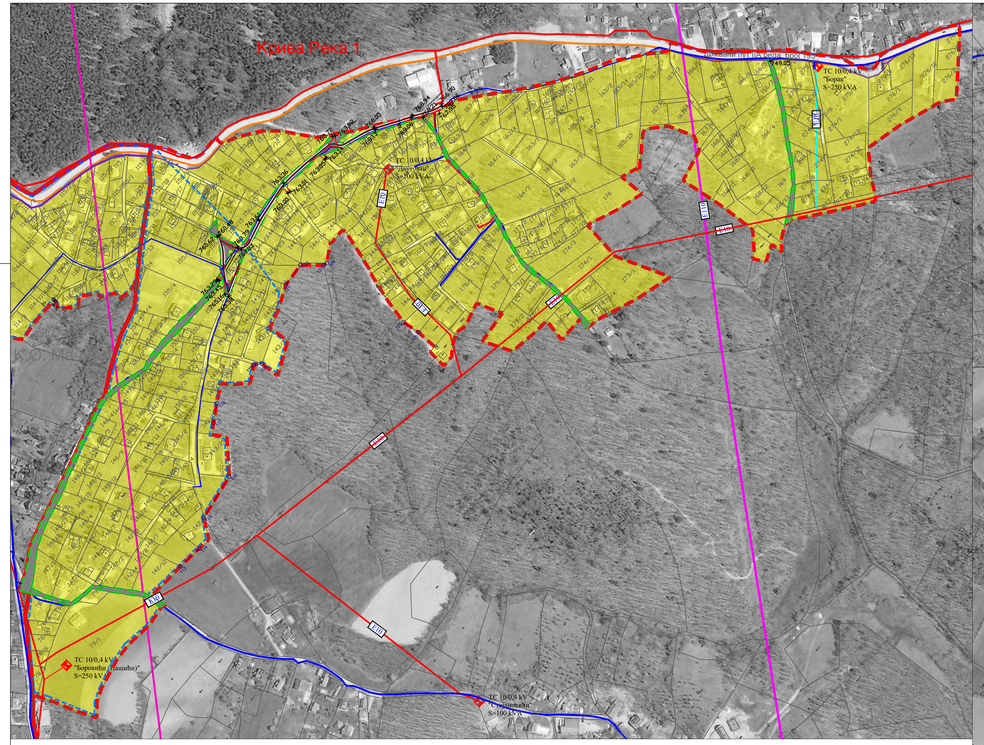

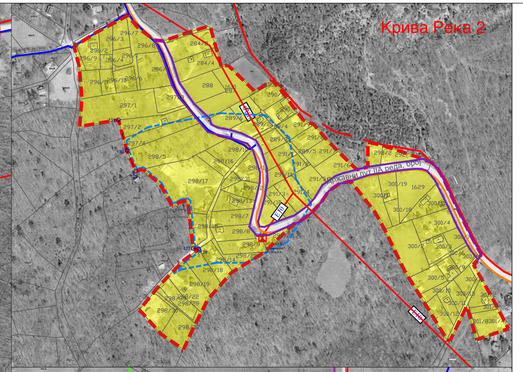

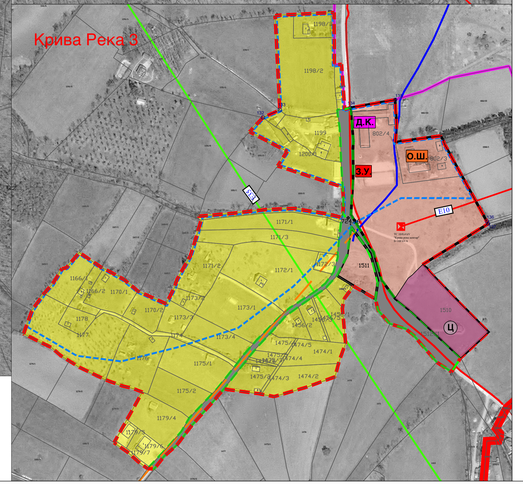

ПОДУЖНИ ПРЕСЕК ПУТА - 1.

ПОДУЖНИ ПРЕСЕК ПУТА - 2.

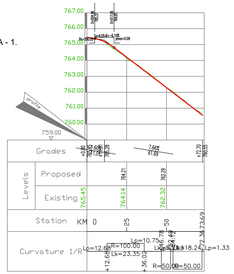

ПОДУЖНИ ПРЕСЕК ПУТА - 3.

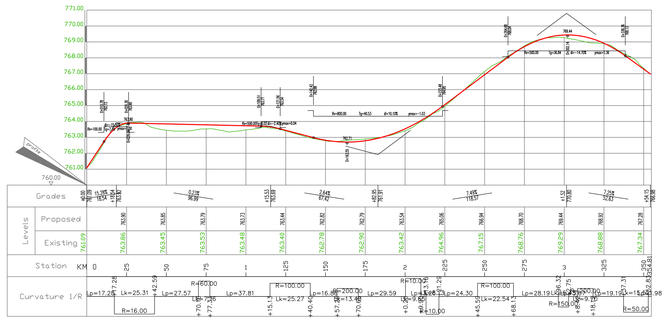

ЛЕГЕНДА

- ГРАНИЦА ГРАЂЕВИНСКОГ ЗЕМЉИШТА ВАН ГРАЂЕВИНСКОГ ПОДРУЧЈА
- АНАЛИТИЧКО ГЕОДЕТСКЕ ТАЧКЕ ЗА ДЕФИНИСАЊЕ ДЕЛА КАТАСТАРСКЕ ПАРЦЕЛЕ У ОБУХВАТУ УРЕЂАЊЕ ОСНОВЕ

ДРУМСКИ САОБРАЋАЈ

- ПОСТОЈЕЋА ПАРЦЕЛА ДРЖАВНОГ ПУТА
- ОПШТИНСКИ ПУТЕВИ
- РЕГУЛАЦИОНА ЛИНИЈА САОБРАЋАЈНИЦЕ
- НИВЕЛАЦИОНА ТАЧКА
- ПЛАНИРАНО САОБРАЋАЈНО РЕШЕЊЕ

НАМЕНА ПОВРШИНА

ПОВРШИНЕ И ОБЈЕКТИ ЈАВНЕ НАМЕНЕ

- ПОВРШИНА ЈАВНЕ НАМЕНЕ
- РЕГУЛАЦИОНА ЛИНИЈА ЈАВНЕ НАМЕНЕ (ЈАВНЕ СЛУЖБЕ)
- О.Ш. - ОСНОВНА ШКОЛА
- З.У. - ЗДРАВСТВЕНА УСТАНОВА
- Д.К. - ДОМ КУЛТУРЕ

ОСТАЛЕ НАМЕНЕ

- СТАНОВАЊЕ СА КОМПАТИБИЛНИМ НАМЕНАМА
- Ц - ВЕРСКИ ОБЈЕКТИ - ЦРКВЕ

ИНФРАСТРУКТУРА

ХИДРОТЕХНИЧКА ИНФРАСТРУКТУРА

- ПРИМАРНА ВОДОВОДНА МРЕЖА
- ПОДРУЧЈЕ ЈЕ ПОКРИВЕНО СЕКУНДАРНОМ ВОДОВОДНОМ МРЕЖОМ

ЕЛЕКТРОЕНЕРГЕТСКА ИНФРАСТРУКТУРА

- ПОСТОЈЕЋА ТРАФОСТАНИЦА ТС 10/0.4 kV
- ПОСТОЈЕЋИ НАДЗЕМНИ ДВ 110kV
- ПОСТОЈЕЋИ НАДЗЕМНИ ДВ 35kV
- ПОСТОЈЕЋИ НАДЗЕМНИ ВОД ДВ 10kV
- ПОСТОЈЕЋИ КАБЉОВСКИ ВОД 10kV

ЕЛЕКТРОНСКЕ КОМУНИКАЦИЈЕ

- ПОСТОЈЕЋИ ОПТИЧКИ КАБЛ
- ПЛАНИРАНИ ОПТИЧКИ КАБЛ

САОБРАЋАЈНИ ИНСТИТУТ ЦИП, д.о.о.
Немањина 6; 11000 Београд; Србија
Тел: 011/3618-134; Факс: 011/3618-324; web site: www.sicip.co.yu

Завод за АРХИТЕКТУРУ И УРБАНИЗАМ

Одговорни планер: Марко Перишић, дипл.п.планер

Сарадници: Марија Марковић, дипл.п.пл.; Срђан Крњанац, дипл.п.пл.

Наручилац плана: ОПШТИНА ЧАЈЕТИНА

План: ПРОСТОРНИ ПЛАН ОПШТИНЕ ЧАЈЕТИНА

Графички прилог: УРЕЂАЊЕ ОСНОВЕ ЗА СЕОСКА НАСЕЉА - Крива Река 1 и 2 -

Размера: 1:2500

Директор завода: Светлана Карановић, дипл.инж.арх.

Фаза: ПЛАН | датум: 2023. | 2022 - 425 - АРХ - Ц 05