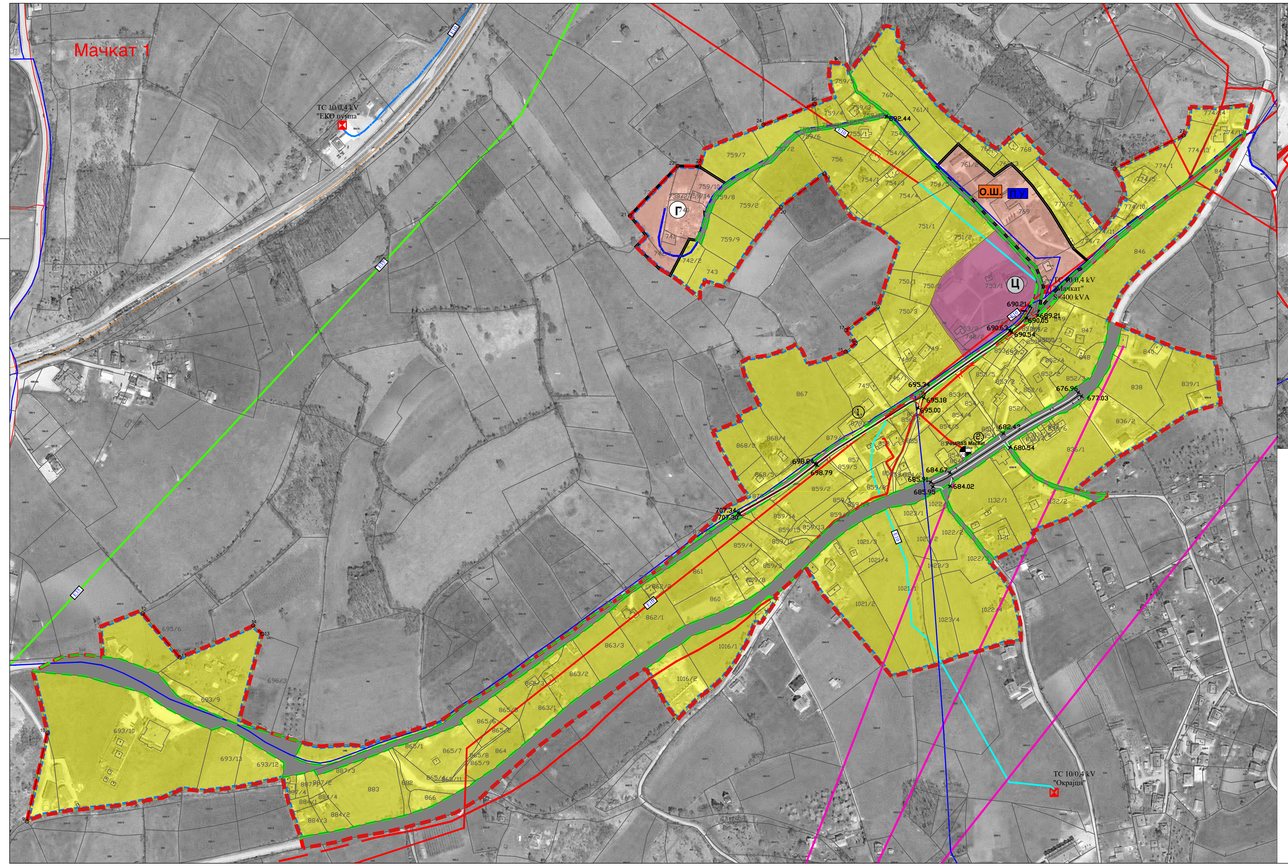

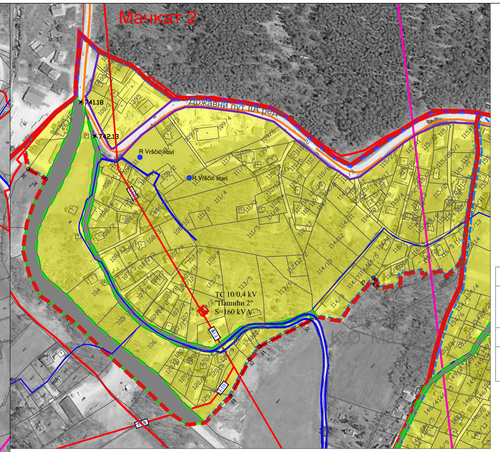

ПОДУЖНИ ПРЕСЕК ПУТА -2.

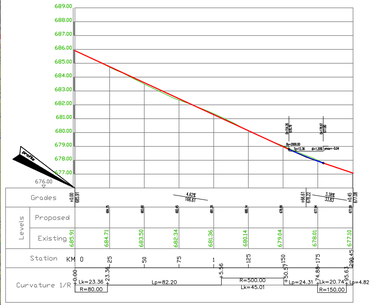

ПОДУЖНИ ПРЕСЕК ПУТА -1.

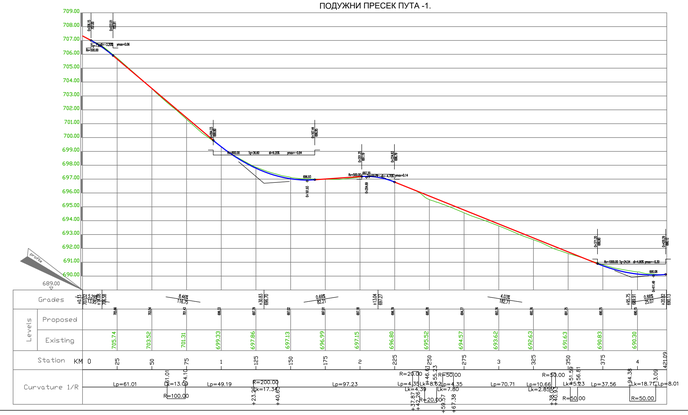

ЛЕГЕНДА

- ГРАНИЦА ГРАЂЕВИНСКОГ ЗЕМЉИШТА ВАН ГРАЂЕВИНСКОГ ПОДРУЧЈА
- АНАЛИТИЧКО ГЕОДЕТСКЕ ТАЧКЕ ЗА ДЕФИНИСАЊЕ ДЕЛА КАТАСТАРСКЕ ПАРЦЕЛЕ У ОБУХВАТУ УРЕЂАЊЕ ОСНОВЕ

ДРУМСКИ САОБРАЋАЈ

- ПОСТОЈЕЋА ПАРЦЕЛА ДРЖАВНОГ ПУТА
- ОПШТИНСКИ ПУТЕВИ
- РЕГУЛАЦИОНА ЛИНИЈА САОБРАЋАЈНИЦЕ
- НИВЕЛАЦИОНА ТАЧКА (1019.87)
- ПЛАНИРАНО САОБРАЋАЈНО РЕШЕЊЕ

НАМЕНА ПОВРШИНА

ПОВРШИНЕ И ОБЈЕКТИ ЈАВНЕ НАМЕНЕ

- ПОВРШИНА ЈАВНЕ НАМЕНЕ
- РЕГУЛАЦИОНА ЛИНИЈА ЈАВНЕ НАМЕНЕ (ЈАВНЕ СЛУЖБЕ)
- О.Ш. - ОСНОВНА ШКОЛА
- П.В. - ПРЕДШКОЛСКА УСТАНОВА
- Г - ГРОБЉЕ

ОСТАЛЕ НАМЕНЕ

- СТАНОВАЊЕ СА КОМПАТИБИЛНИМ НАМЕНАМА
- Ц - ВЕРСКИ ОБЈЕКТИ - ЦРКВЕ

ИНФРАСТРУКТУРА

ХИДРОТЕХНИЧКА ИНФРАСТРУКТУРА

- ПРИМАРНА ВОДОВОДНА МРЕЖА
- ПОДРУЧЈЕ ЈЕ ПОКРИВЕНО СЕКУНДАРНОМ ВОДОВОДНОМ МРЕЖОМ
- РЕЗЕРВОАР

ЕЛЕКТРОЕНЕРГЕТСКА ИНФРАСТРУКТУРА

- ПОСТОЈЕЋА ТРАФОСТАНИЦА ТС 10/0.4 kV
- ПОСТОЈЕЋИ НАДЗЕМНИ ВОД ДВ 10kV
- ПОСТОЈЕЋИ КАБЛОВСКИ ВОД ДВ 10kV

ЕЛЕКТРОНСКЕ КОМУНИКАЦИЈЕ

- ПОСТОЈЕЋА АТЦ
- ПОСТОЈЕЋИ РР КОРИДОР ТЕЛЕКОМ СРБИЈА

САОБРАЋАЈНИ ИНСТИТУТ ЦИП, д.о.о.
Немањина 6; 11000 Београд; Србија
Тел: 011/3618-134; Факс: 011/3618-324; web site: www.sicip.co.yu

Завод за АРХИТЕКТУРУ И УРБАНИЗАМ

Одговорни планер: Марко Перишић, дипл.п.планер	Наручилац плана: ОПШТИНА ЧАЈЕТИНА	
Сарадници: Марија Марковић, дипл.п.пл.; Срђан Крљанац, дипл.п.пл.	План: ПРОСТОРНИ ПЛАН ОПШТИНЕ ЧАЈЕТИНА	
	Графички прилог: УРЕЂАЊЕ ОСНОВЕ ЗА СЕОСКА НАСЕЉА - Мачкат 1 и 2 -	Размера: 1:2500
Директор завода: Светлана Карановић, дипл.инж.арх.	Фаза: ПЛАН	датум: 2023. / 2022 - 425 - АРХ - Ц 05