





ИНФРАСТРУКТУРА


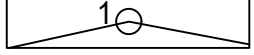
ХИДРОТЕХНИЧКА ИНФРАСТРУКТУРА

-  ПРИМАРНА ВОДОВОДНА МРЕЖА
-  ПОДРУЧЈЕ ЈЕ ПОКРИВЕНО СЕКУНДАРНОМ ВОДОВОДНОМ МРЕЖОМ


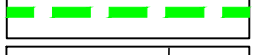


ЕЛЕКТРОЕНЕРГЕТСКА ИНФРАСТРУКТУРА

-  ПОСТОЈЕЋА ТРАФОСТАНИЦА ТС 10/0.4 kV
-  ПОСТОЈЕЋИ НАДЗЕМНИ ВОД ДВ 10kV

ЛЕГЕНДА



-  ГРАНИЦА ГРАЂЕВИНСКОГ ЗЕМЉИШТА ВАН ГРАЂЕВИНСКОГ ПОДРУЧЈА
-  АНАЛИТИЧКО ГЕОДЕТСКЕ ТАЧКЕ ЗА ДЕФИНИСАЊЕ ДЕЛА КАТАСТАРСКЕ ПАРЦЕЛЕ У ОБУХВАТУ УРЕЂАЈНЕ ОСНОВЕ

ДРУМСКИ САОБРАЋАЈ

-  ОПШТИНСКИ ПУТЕВИ
-  РЕГУЛАЦИОНА ЛИНИЈА САОБРАЋАЈНИЦЕ
-  НИВЕЛАЦИОНА ТАЧКА
-  ПЛАНИРАНО САОБРАЋАЈНО РЕШЕЊЕ

НАМЕНА ПОВРШИНА

ПОВРШИНЕ И ОБЈЕКТИ ЈАВНЕ НАМЕНЕ

-  ПОВРШИНА ЈАВНЕ НАМЕНЕ
-  РЕГУЛАЦИОНА ЛИНИЈА ЈАВНЕ НАМЕНЕ (ЈАВНЕ СЛУЖБЕ)

О.Ш. - ОСНОВНА ШКОЛА

М.К. - МЕСНА КАНЦЕЛАРИЈА

Г. - ГРОБЉЕ

ОСТАЛЕ НАМЕНЕ

-  СТАНОВАЊЕ СА КОМПАТИБИЛНИМ НАМЕНАМА



САОБРАЋАЈНИ ИНСТИТУТ ЦИП, д.о.о.

Немањина 6; 11000 Београд; Србија

Тел: 011/3618-134; Факс: 011/3618-324; web site: www.sicir.co.yu

Завод за АРХИТЕКТУРУ И УРБАНИЗАМ

Одговорни планер:
Марко Перишић, дипл.п.планер

MP

Наручилац плана:



ОПШТИНА ЧАЈЕТИНА

Сарадници:
Марија Марковић, дипл.п.пл.

Jell
OK

Срђан Крљанац, дипл.п.пл.

План:
ПРОСТОРНИ ПЛАН ОПШТИНЕ ЧАЈЕТИНА

Графички прилог:
УРЕЂАЈНЕ ОСНОВЕ ЗА СЕОСКА НАСЕЉА
- Трипкова -

Размера:
1:2500

Директор завода:
Светлана Карановић, дипл.инж.арх.

SK

Фаза:
ПЛАН

датум:
2023.

2022 - 425 - APX - Ц05