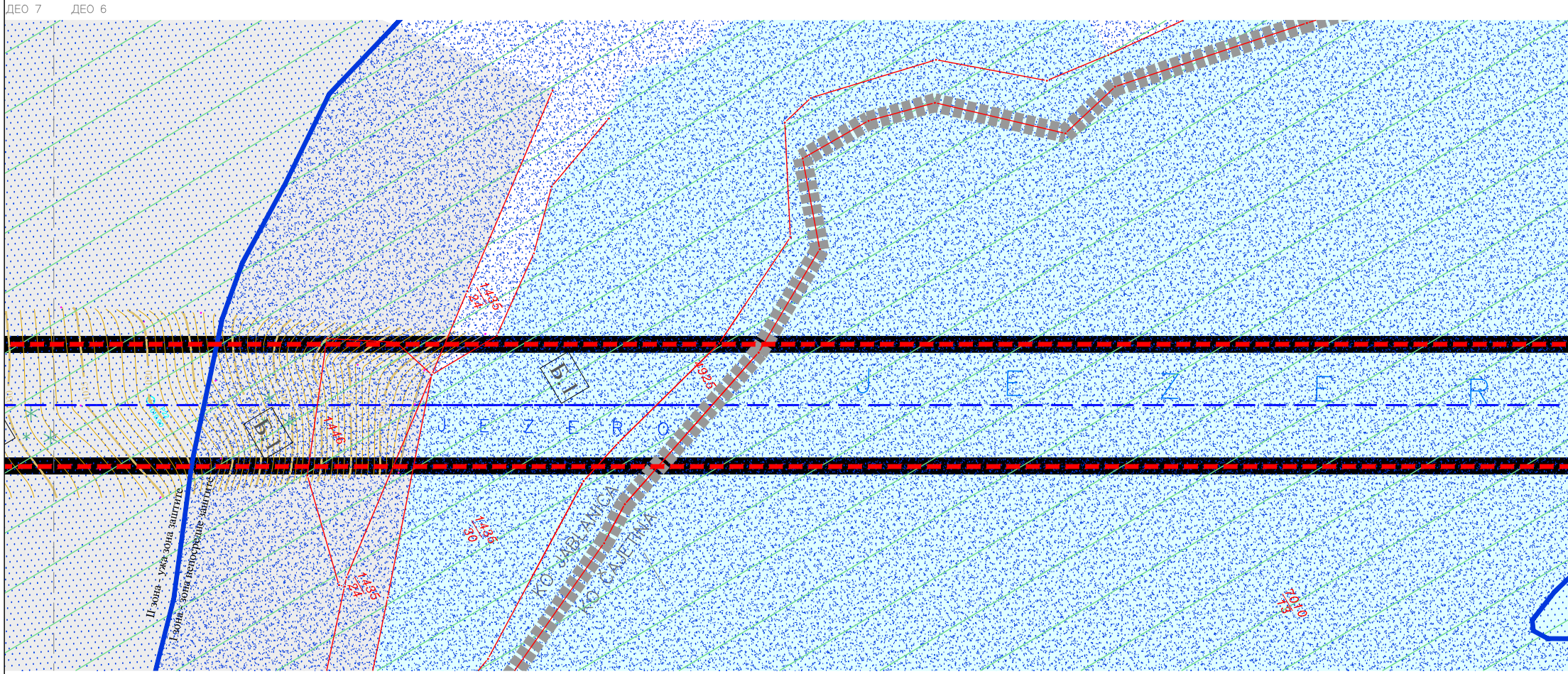
ДЕО 7
ДЕО 6
1435
24
1446
Б.1
Б.1
J E Z E R O
J E Z E R
925
1435
24
1435
30
II зона - ужа зона заштите
I зона - зона непосредне заштите
KO JABLANICA
KO ČAJETINA
7010
73


ДЕО 11
ДЕО 10
ДЕО 9
ДЕО 8
ДЕО 7
ДЕО 6
ДЕО 5
ДЕО 4
ДЕО 3
ДЕО 2
ДЕО 1
ЛИСТ 5
ЛИСТ 4
ЛИСТ 3
ЛИСТ 2
ЛИСТ 1

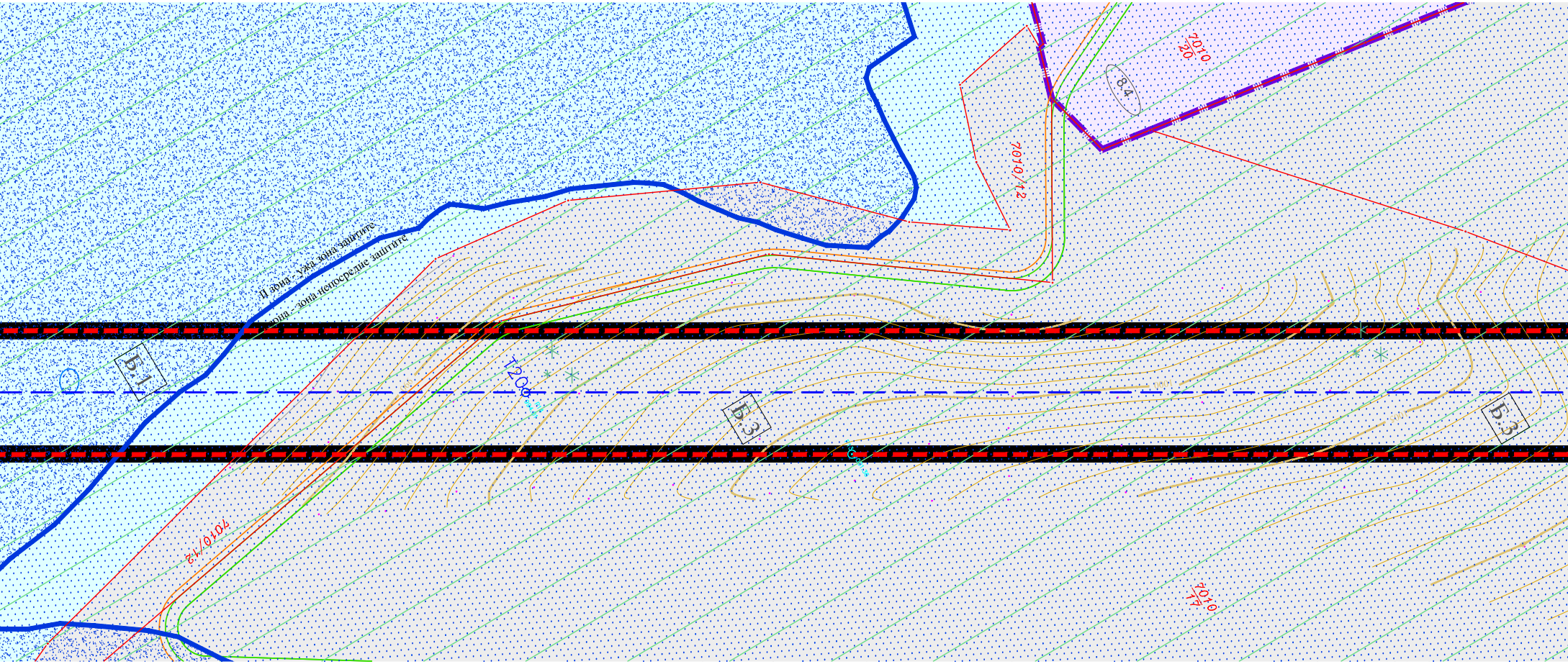
II зона - ужа зона заштите
зона - зона непосредне заштите
Б.1.
T200
Б.3
Б.3
7010/12
7010/12
7010/20
8.4
7010/17

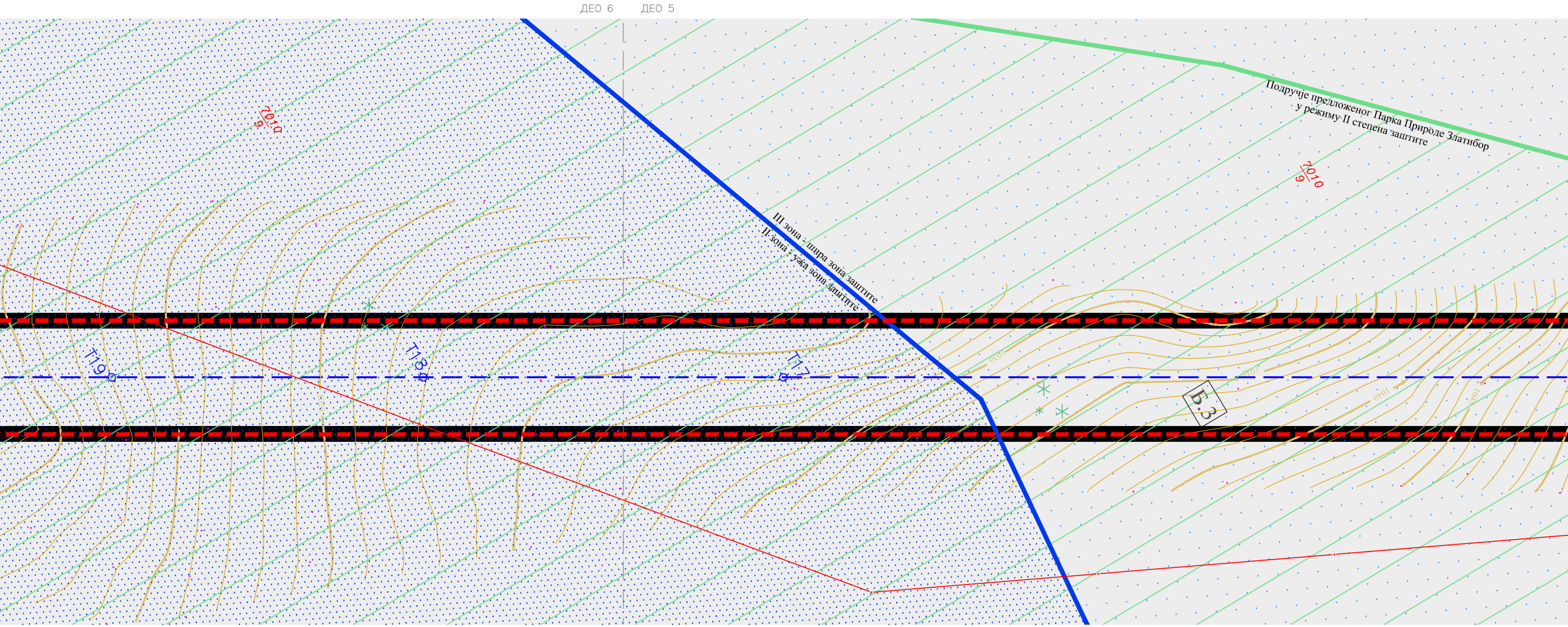
ДЕО 6
ДЕО 5
7010/9
Подручје предложеног Парка Природе Златибор
у режиму II степена заштите
7010/9
III зона - шира зона заштите
II зона - ужа зона заштите
Т19
Т18
Т17
Б.3

ЛЕГЕНДА - Веза са плановима вишег реда - ПГР фаза I и ПГР фаза II

Веза са ознакама из ПГР фаза I и ПГР фаза II

— Границе блокова преузете из ПГР фаза I и ПГР фаза II

Е.3.1 Ознаке блокова преузете из ПГР фаза I

7.18 Ознаке блокова преузете из ПГР фаза II

Саобраћајне површине (преузете из ПГР – фаза I и ПГР фаза II)

— коловоз

— бициклистичка стаза

— пешачка стаза

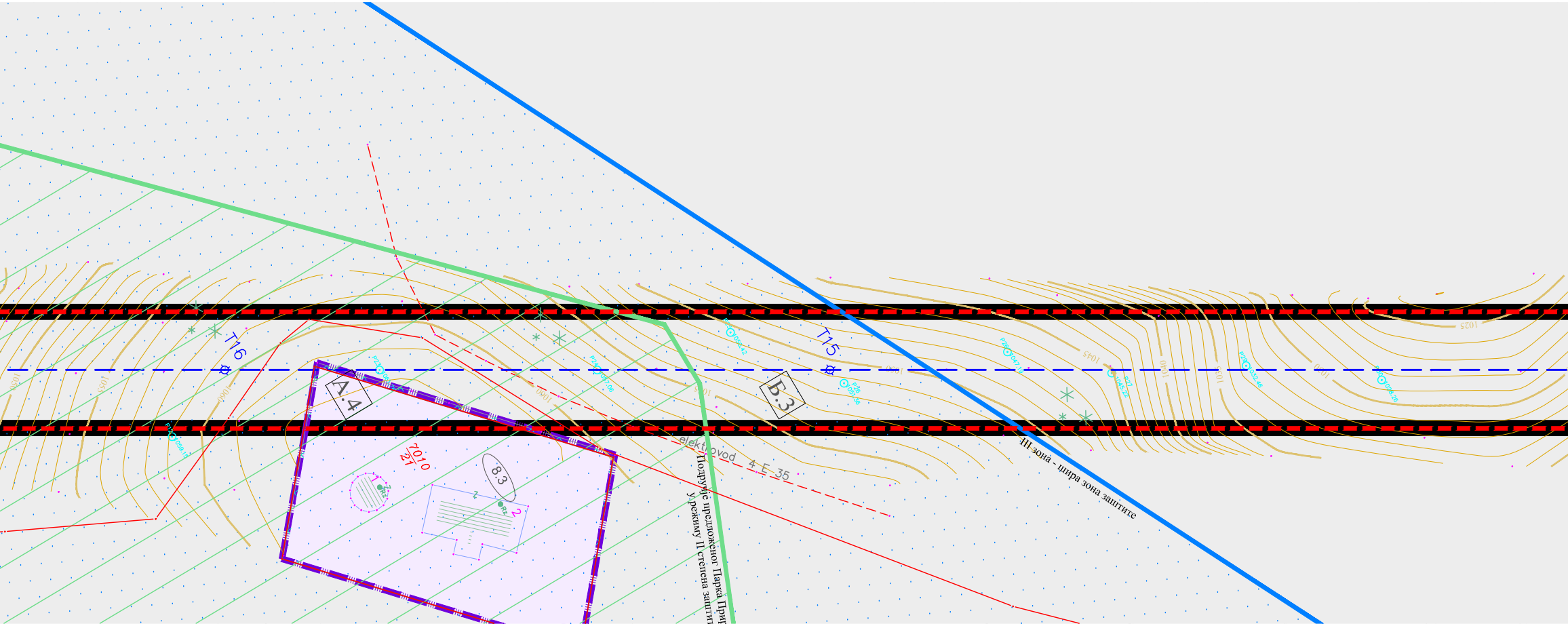

Т16
Т15
А.4
Б.3
8.3
7010
27
1
2
elektrovod 4_E_35
Подручје предложеног Парка Прир
у режиму II степена заштит
III зона - шира зона заштите
1025
1045
1050
1055
1060

ЛЕГЕНДА:

Обухват Плана детаљне регулације за изградњу Гондоле на Златибору
Граница катастарске општине
Граница грађевинског подручја
Граница парцеле - постојеће катастарско стање
Електроводови
Телекомуникације

Целина I - Коридор жичаре

Подцелина 1 - Површине за објекте и уређаје у функцији жичаре

Осовина трасе жичаре
⌖ Т1 – Т36 Носећи стубови жичаре
⊡ G – RT Станице, међустанице, депо гараже

Целина I - Коридор жичаре
Подцелина 2 - Остале намене у оквиру коридора
(у складу са ПГР-ом фаза I и фаза II)

A - Грађевинско подручје

А.1 - Становање
А.2 - Центри
А.3 - Туризам
А.4 - Продукција
А.5 - Спорт и рекреација
А.6 - Површина активирајућег подручја - "п
(у функцији туризма, спорта и рекреац

ПЛАНИРАНА НАМЕНА ПОВРШИНА СА ПОДЕЛОМ НА ЦЕЛИНЕ И ЗОНЕ

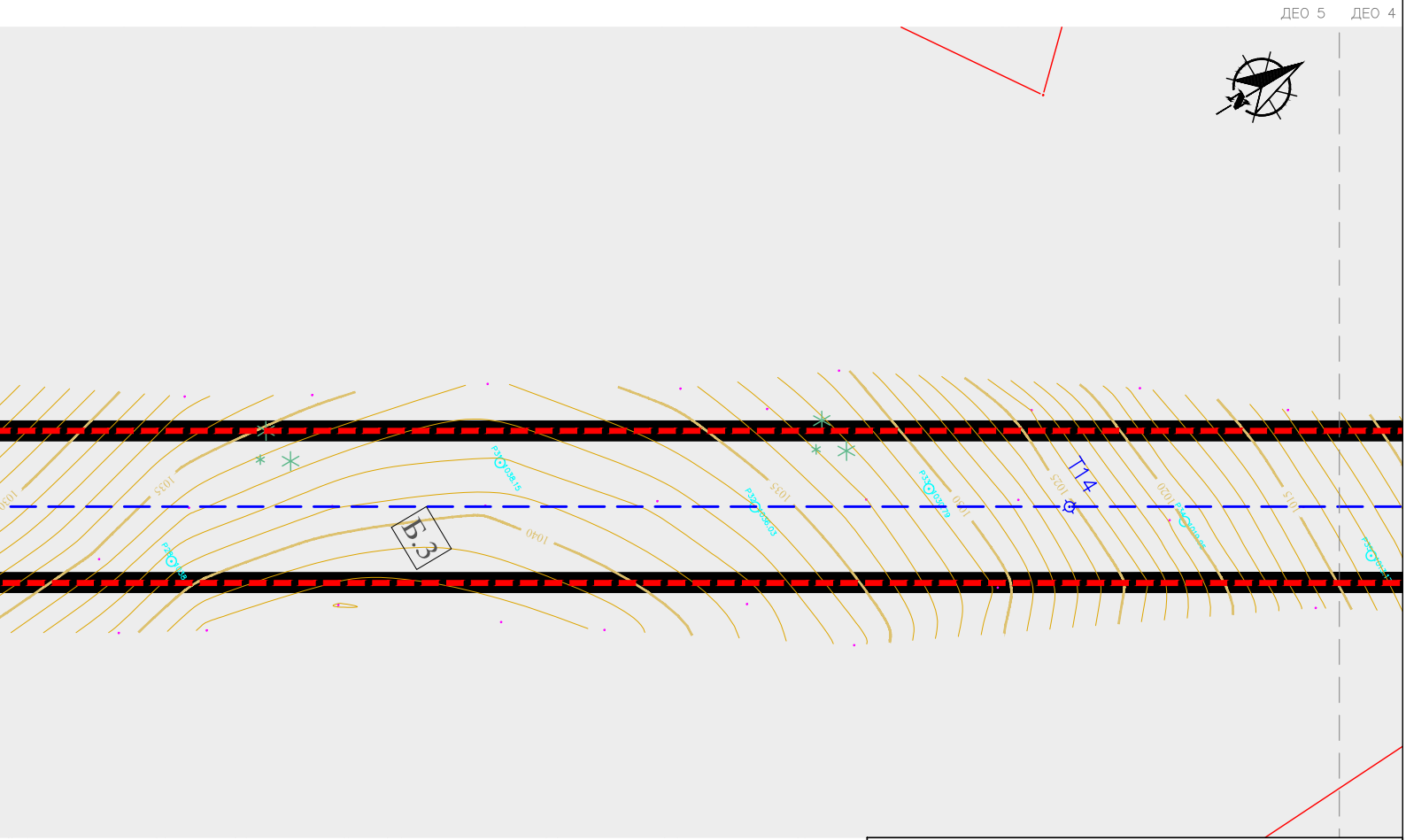
ДЕО 5
ДЕО 4
Б.3
Г14
1030
1035
1040
1035
1030
1025
1020
1015

Целина I - Коридор жичаре

Подцелина 2 - Остале намене у оквиру коридора
(у складу са ПГР-ом фаза I и фаза II)

Б - Земљиште ван грађевинског подручја

- ▭ Б.1 - Рибничко језеро
- ▭ Б.2 - Заштићено парковско зеленило (зоне у којима није дозвољена изградња)
- ▭ Б.3 - Зоне у којима важе правила Просторног плана општине Чајетина (претежно шумско и пољопривредно земљиште)

Зоне санитарне заштите за акумулацију "Златибор" у Рибници

- ▨ I зона - зона непосредне заштите
- ▭ II зона - ужа зона заштите
- ▭ III зона - шира зона заштите
- ▭ Зона природног добра - подручје у режиму другог степена заштите (део у оквиру предложеног Парка природе Златибор)

овезујуће зеленило"
ије)

System Engineering Team

15000 Šabac, Braće Nedić 1
Tel. 015/355-588 fax 015/349-654
office@set.rs

KONSALTING PLANIRANJE PROJEKTOVANJE IZGRADNJA

Одговорни урбаниста:
Татјана Јанковић-Кнежић,дипл.инж.арх.

Стручна обрада:
Јелена Стојановић, маст.инж.арх.
Марија Срећковић, маст.инж.арх.
Ивана Николић, маст.инж.арх.
Марија Ђургуз, маст.инж.арх.
Наталија Пантић, дипл.инж.арх.
Драгутин Јовановић, дипл.инж.арх.
Дуња Глигорић, маст.инж.арх.
И. Драгићевић Мијатовић, дипл.инж.пејз.арх.
Миланка Гајчански, дипл.инж.тех.
Ненад Марковић, дипл.инж.саоб.

Директор:
Миленца Срећковић, дипл.инж.грађ.

Наручилац плана:
СКУПШТИНА ОПШТИНЕ ЧАЈЕТИНА

Инвеститор:
ОПШТИНА ЧАЈЕТИНА

Документ:
ПЛАН ДЕТАЉНЕ РЕГУЛАЦИЈЕ
ЗА ИЗГРАДЊУ ГОНДОЛЕ
НА ЗЛАТИБОРУ

Цртеж:
ПЛАНИРАНА НАМЕНА
ПОВРШИНА СА ПОДЕЛОМ
НА ЦЕЛИНЕ И ЗОНЕ

документација:	датум:	размера:	књига:	копија:	цртеж бр:
ПЛАН ДЕТАЉНЕ РЕГУЛАЦИЈЕ	Септембар,2014.год.	1:1000	1	1/3	5.3