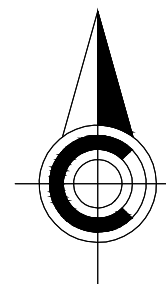
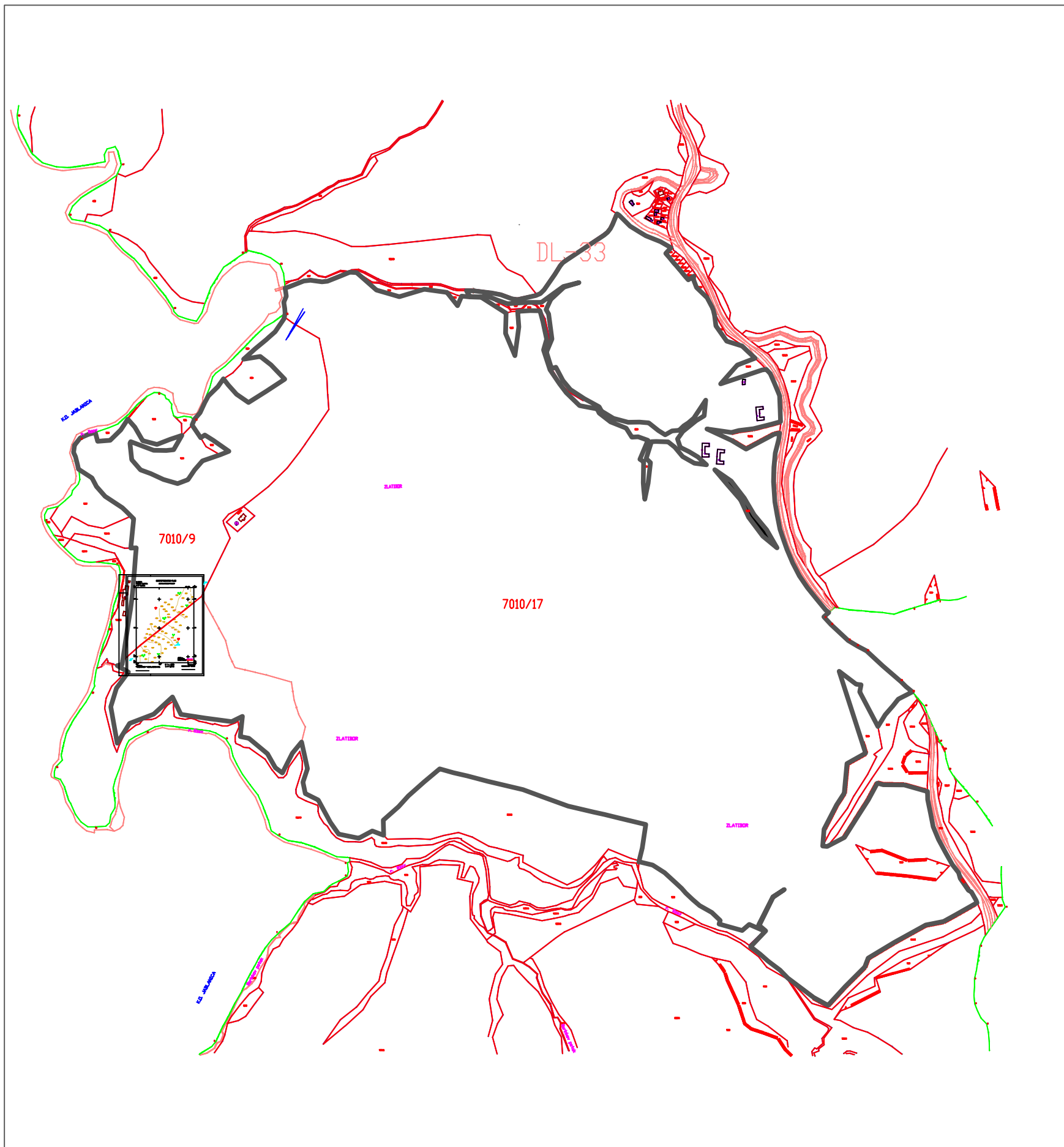


УРБАНИСТИЧКИ ПРОЈЕКАТ ЗА
ИЗГРАДЊУ МЕЂУСТАНИЦЕ
ГОНДОЛЕ „РИБНИЦА“
НА КАТАСТАРСКИМ ПАРЦЕЛАМА
БРОЈ 7010/9 и 7010/17 ОБЕ У КО
ЧАЈЕТИНА НА ЗЛАТИБОРУ



ЛЕГЕНДА

- фактичко стање —
- катастарско стање —
- граница пројекта —

| | |
|---------------------|---------------------------------------|
| Наручилац пројекта | ОПШТИНСКА УПРАВА, ОПШТИНА ЧАЈЕТИНА |
| Планерска агенција | СТУДИО "ПЛАН ИНГ" ЗЛАТИБОР |
| Одговорни урбаниста | НЕБОЈША МИЛОШЕВИЋ д-р |
| Назив цртежа | ГРАНИЦА ОБУХВАТА ПРОЈЕКТА |
| Датум | мај 2016. године |

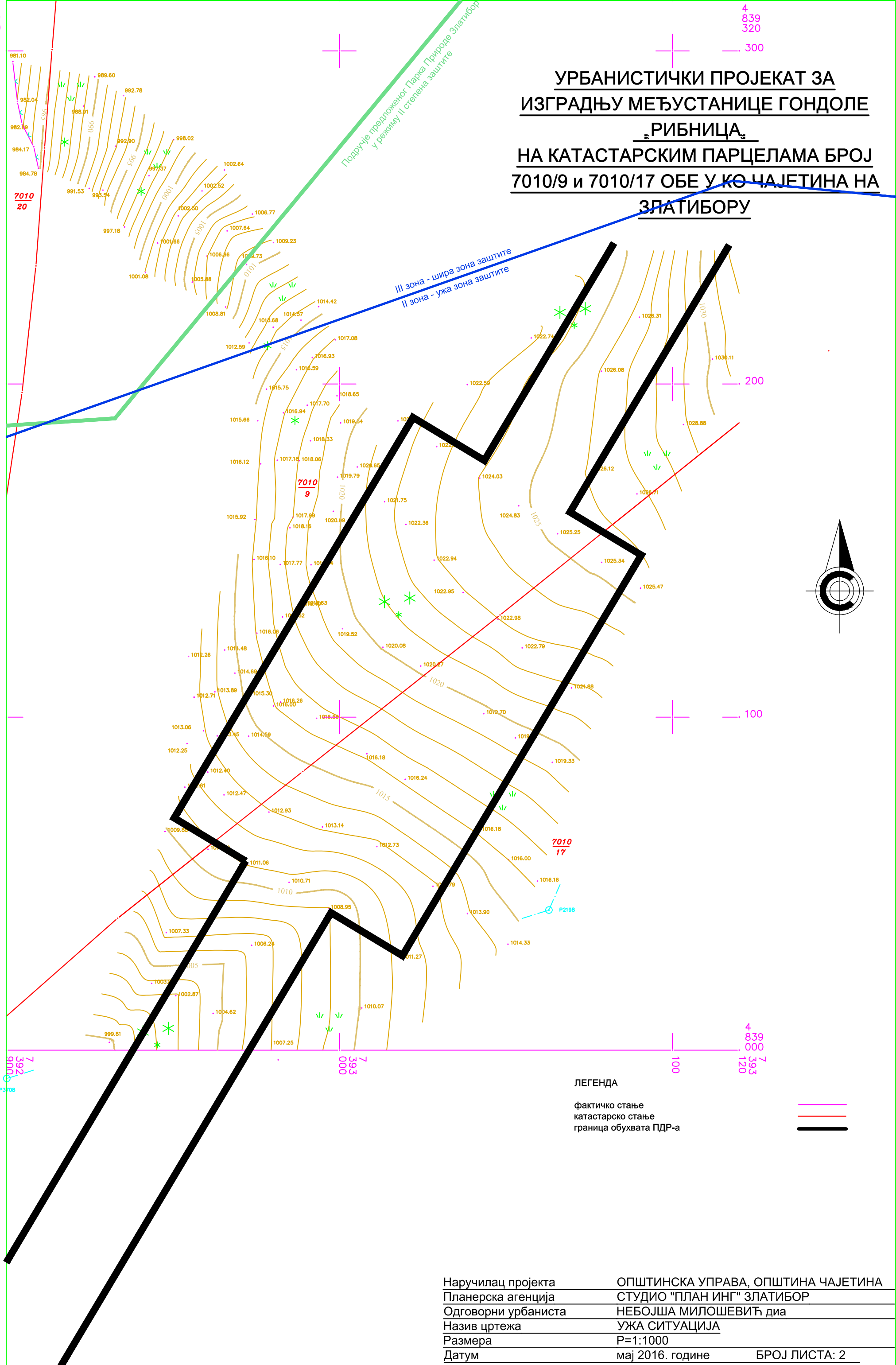
KAT. TOPOGRAFSKI PLAN EV. BR. 27/16

OPštINA ČAJETINA

GEODETSKI BIRO "ČAJETINA K O ČAJETINA"

DEO KP: 7010/9 I 7010/17

УРБАНИСТИЧКИ ПРОЈЕКАТ ЗА ИЗГРАДЊУ МЕЂУСТАНИЦЕ ГОНДОЛЕ РИБНИЦА НА КАТАСТАРСКИМ ПАРЦЕЛАМА БРОЈ 7010/9 и 7010/17 ОБЕ У КО ЧАЈЕТИНА НА ЗЛАТИБОРУ

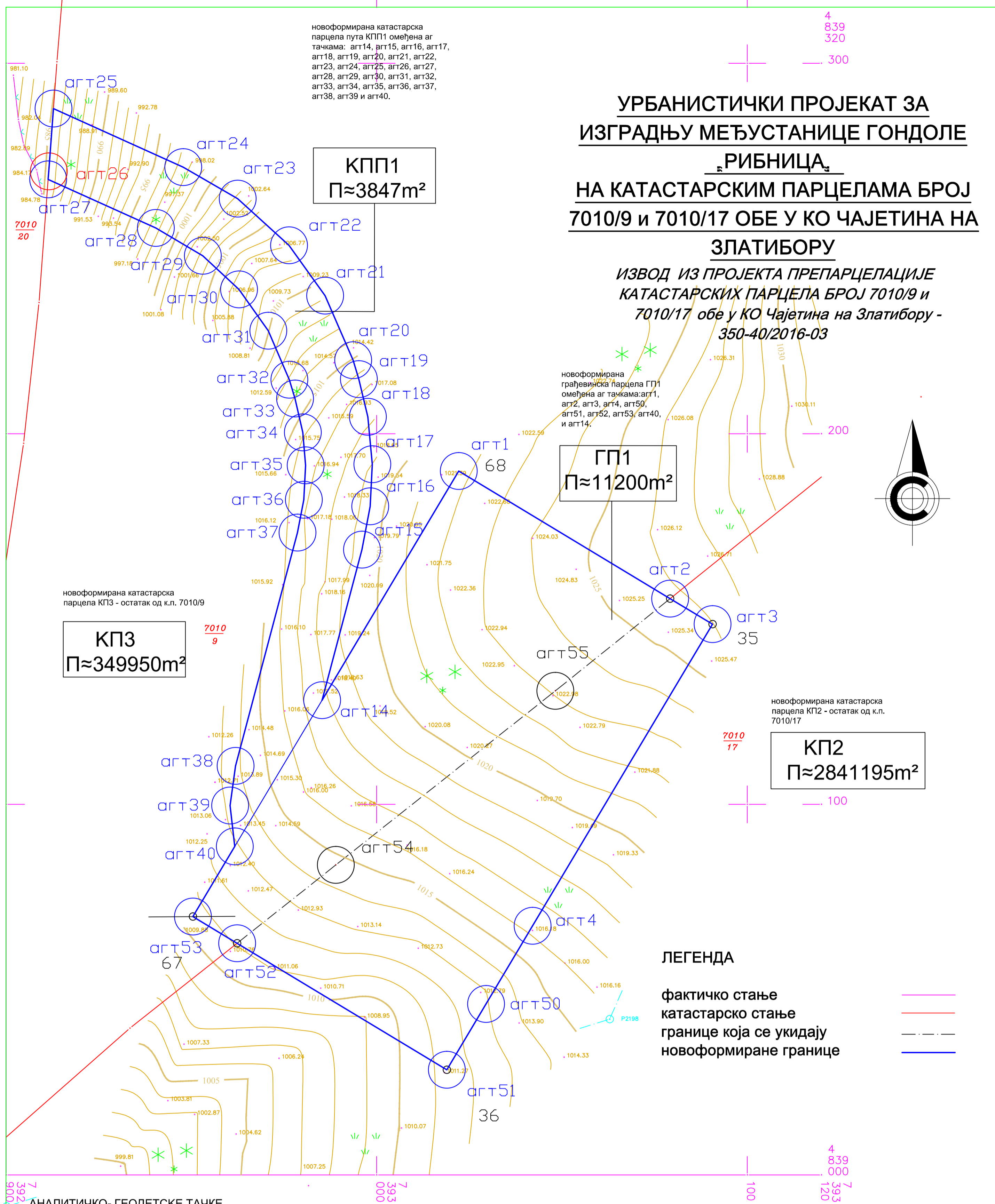


ЛЕГЕНДА

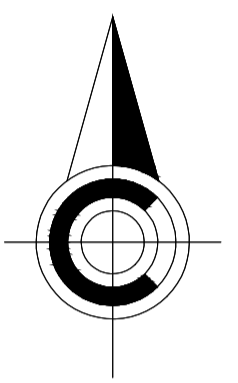
- фактичко стање
- катастарско стање
- граница обухвата ПДР-а

| | | |
|---------------------|------------------------------------|---------------|
| Наручилац пројекта | ОПШТИНСКА УПРАВА, ОПШТИНА ЧАЈЕТИНА | |
| Планерска агенција | СТУДИО "ПЛАН ИНГ" ЗЛАТИБОР | |
| Одговорни урбаниста | НЕБОЈША МИЛОШЕВИЋ д-р | |
| Назив цртежа | УЖА СИТУАЦИЈА | |
| Размера | P=1:1000 | |
| Датум | мај 2016. године | БРОЈ ЛИСТА: 2 |

R SRBIJA
 KAT. TOPOGRAFSKI PLAN EV. BR. 27/16
 DEO KP: 7010/9 i 7010/17
 OVERAVA : OP[ITINA ^AJETINA
 GEODETSKI BIRO ^AJETINA K O ^AJETINA
 SNIMAVE I OBRADA :
 " GEODETSKI BIRO " ^AJETINA, MART 2016. e = 1,0 m
 R 1 : 1000
 PRODUCED BY AN AUTODESK EDUCATIONAL PRODUCT



ИЗВОД ИЗ ПРОЈЕКТА ПРЕПАРЦЕЛАЦИЈЕ
 КАТАСТАРСКИХ ПАРЦЕЛА БРОЈ 7010/9 и
 7010/17 обе у КО Чајетина на Златибору -
 350-40/2016-03



ЛЕГЕНДА

- фактичко стање —
- катастарско стање —
- границе која се укидају - - -
- новоформиране границе —

АНАЛИТИЧКО- ГЕОДЕТСКЕ ТАЧКЕ

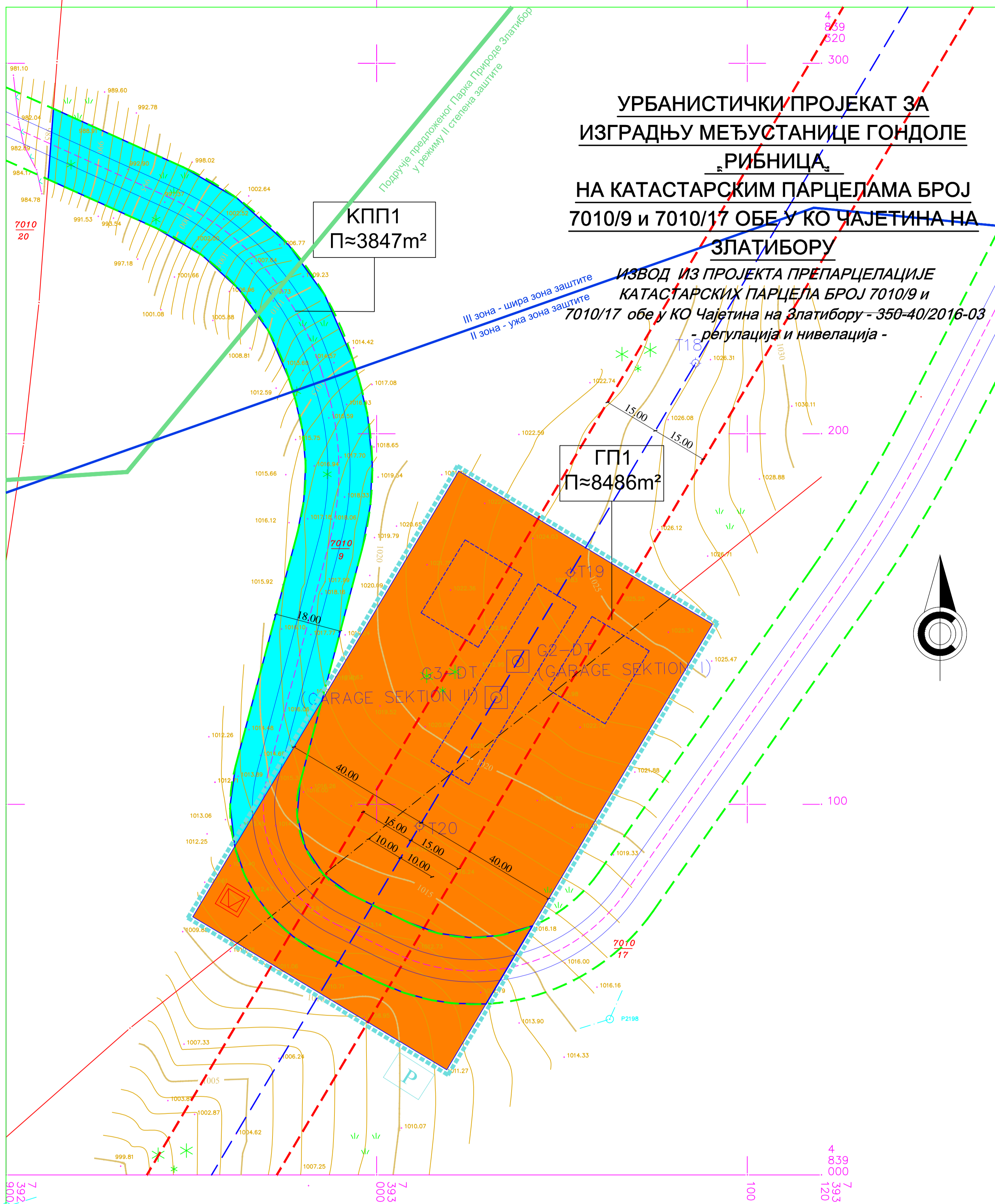
| | | | | | | | | |
|-------|------------|------------|-------|-----------------------|------------|-------|----------------------------------|------------|
| агт1 | 7393022.13 | 4839189.95 | агт24 | 7392947.80 | 4839271.95 | агт50 | 7393029.50 | 4839046.14 |
| агт2 | 7393079.18 | 4839155.52 | агт25 | 7392912.77 | 4839287.75 | агт51 | 7393018.91 | 4839028.38 |
| агт3 | 7393090.62 | 4839148.62 | агт26 | постојећа међна тачка | | агт52 | 7392962.32 | 4839062.52 |
| агт4 | 7393042.07 | 4839067.21 | агт27 | 7392911.34 | 4839268.65 | агт53 | 7392950.41 | 4839069.71 |
| агт14 | 7392985.25 | 4839128.12 | агт28 | 7392940.40 | 4839255.54 | агт54 | постојећа међна тачка - укида се | |
| агт15 | 7392996.02 | 4839168.73 | агт29 | 7392953.07 | 4839248.03 | агт55 | постојећа међна тачка - укида се | |
| агт16 | 7392998.25 | 4839180.43 | агт30 | 7392962.83 | 4839238.96 | | | |
| агт17 | 7392998.82 | 4839191.79 | агт31 | 7392970.76 | 4839227.80 | | | |
| агт18 | 7392997.60 | 4839204.58 | агт32 | 7392976.42 | 4839214.60 | | | |
| агт19 | 7392995.19 | 4839214.74 | агт33 | 7392977.97 | 4839209.50 | | | |
| агт20 | 7392993.63 | 4839219.84 | агт34 | 7392980.05 | 4839200.38 | | | |
| агт21 | 7392986.08 | 4839237.27 | агт35 | 7392980.82 | 4839191.47 | | | |
| агт22 | 7392976.35 | 4839250.85 | агт36 | 7392980.33 | 4839182.18 | | | |
| агт23 | 7392962.47 | 4839263.46 | агт37 | 7392978.62 | 4839173.34 | | | |
| | | | агт38 | 7392961.92 | 4839110.38 | | | |
| | | | агт39 | 7392960.45 | 4839099.67 | | | |
| | | | агт40 | 7392961.70 | 4839088.64 | | | |

| | |
|---------------------|------------------------------------|
| Наручилац пројекта | ОПШТИНСКА УПРАВА, ОПШТИНА ЧАЈЕТИНА |
| Планерска агенција | СТУДИО "ПЛАН ИНГ" ЗЛАТИБОР |
| Одговорни урбаниста | НЕБОЈША МИЛОШЕВИЋ д-р |
| Назив цртежа | ПРЕДЛОГ ПРЕПАРЦЕЛАЦИЈЕ |
| Размера | P=1:1000 |
| Датум | МАЈ 2016. године |
| | БРОЈ ЛИСТА: 3 |

R SRBIJA
OP[]TINA ^AJETINA
GEODETSKI BIRO ^AJETINA K O ^AJETINA
DEO KP: 7010/9 i 7010/17
R SRBIJA
OP[]TINA ^AJETINA
GEODETSKI BIRO ^AJETINA K O ^AJETINA
DEO KP: 7010/9 i 7010/17
SNIMAWE I OBRADA :
" GEODETSKI BIRO " ^AJETINA, MART 2016. e = 1,0 m
R 1 : 1000
OVERAVA :
OP[]TINA ^AJETINA
GEODETSKI BIRO ^AJETINA K O ^AJETINA
DEO KP: 7010/9 i 7010/17
KAT. TOPOGRAFSKI PLAN EV. BR. 27/16

УРБАНИСТИЧКИ ПРОЈЕКАТ ЗА ИЗГРАДЊУ МЕЂУСТАНИЦЕ ГОНДОЛЕ РИБНИЦА НА КАТАСТАРСКИМ ПАРЦЕЛАМА БРОЈ 7010/9 и 7010/17 ОБЕ У КО ЧАЈЕТИНА НА ЗЛАТИБОРУ

ИЗВОД ИЗ ПРОЈЕКТА ПРЕПАРЦЕЛАЦИЈЕ
КАТАСТАРСКИХ ПАРЦЕЛА БРОЈ 7010/9 и
7010/17 обе у КО Чајетина на Златибору - 350-40/2016-03
- регулација и нивелација -



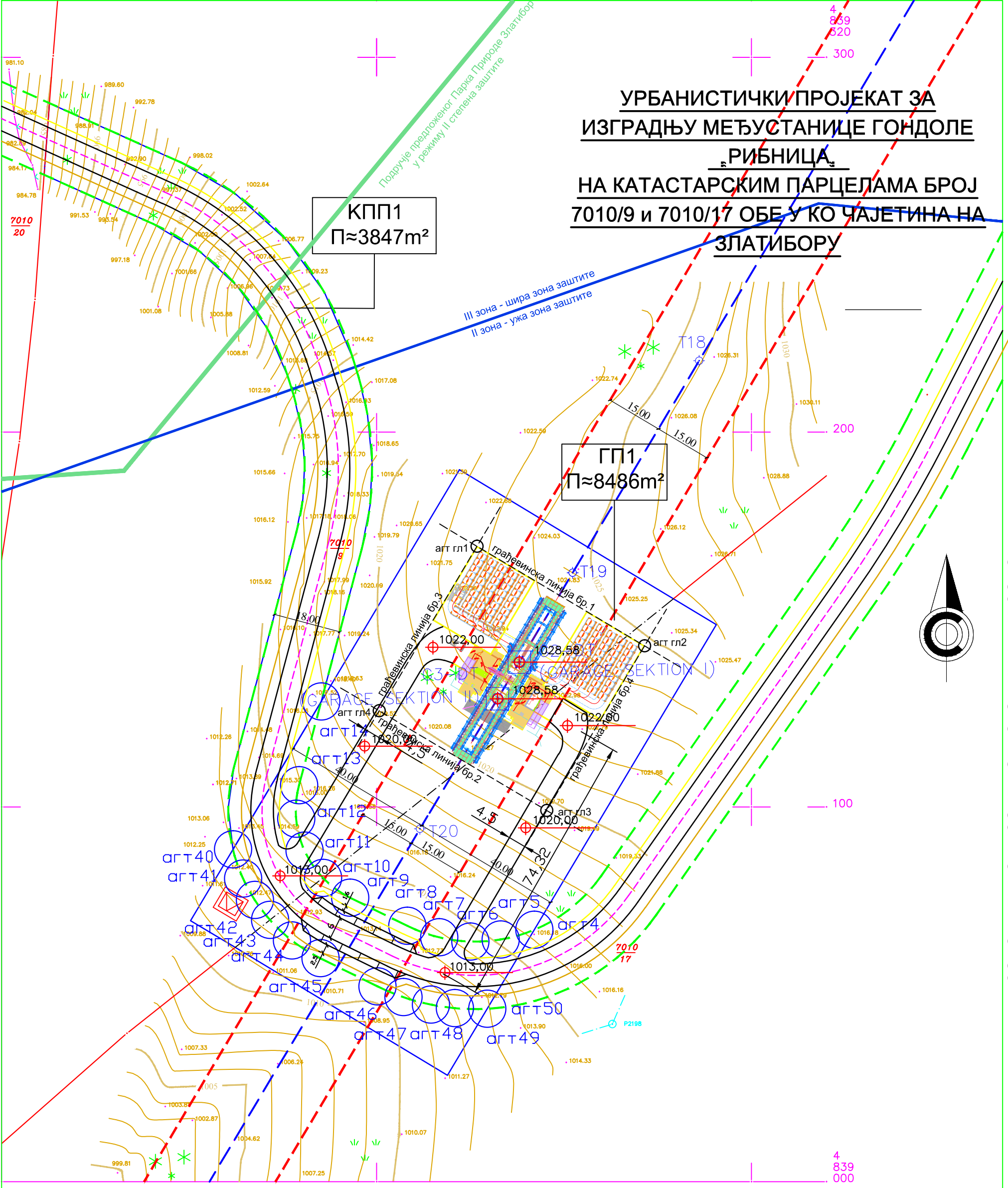
ЛЕГЕНДА

- фактичко стање
 - катастарско стање
 - границе која се укидају
 - новоформиране границе ГП1 и КПП1
 - осовина коловоза (према ПДР-у)
 - ивица коловоза (према ПДР-у)
 - ивица тротара (према ПДР-у)
 - регулациона линија (према ПДР-у)
 - коридор жичаре
 - објекат крајње станице Гондоле (према ПДР-у)
 - стубови Гондоле (према ПДР-у)
- ГП1
КПП1

| | |
|---------------------|--|
| Наручилац пројекта | ОПШТИНСКА УПРАВА, ОПШТИНА ЧАЈЕТИНА |
| Планерска агенција | СТУДИО "ПЛАН ИНГ" ЗЛАТИБОР |
| Одговорни урбаниста | НЕБОЈША МИЛОШЕВИЋ д-р |
| Назив цртежа | регулација и нивелација из пп 350-40/2016-03 |
| Размера | P=1:1000 |
| Датум | мај 2016. године |
| | БРОЈ ЛИСТА: 4 |

УРБАНИСТИЧКИ ПРОЈЕКАТ ЗА ИЗГРАДЊУ МЕЂУСТАНИЦЕ ГОНДОЛЕ РИБНИЦА НА КАТАСТАРСКИМ ПАРЦЕЛАМА БРОЈ 7010/9 и 7010/17 ОБЕ У КО ЧАЈЕТИНА НА ЗЛАТИБОРУ

SNIMAVE I OBRADA :
" GEODETSKI BIRO " ^AJETINA, MART 2016. e = 1,0 m
R SRBIJA
KAT. TOPOGRAFSKI PLAN EV. BR. 27/16
DEO KP: 7010/9 i 7010/17
OVERAVA : OP[TINA ^AJETINA
GEODETSKI BIRO ^AJETINA K O ^AJETINA



АНАЛИТИЧКО- ГЕОДЕТСКЕ ТАЧКЕ

| регулационих линија | | |
|---------------------|------------|------------|
| agt4 | 7393042.07 | 4839067.21 |
| agt5 | 7393033.10 | 4839064.62 |
| agt6 | 7393025.01 | 4839064.08 |
| agt7 | 7393016.68 | 4839065.20 |
| agt8 | 7393008.19 | 4839068.27 |
| agt9 | 7392992.96 | 4839075.77 |
| agt10 | 7392985.71 | 4839081.06 |
| agt11 | 7392980.79 | 4839088.32 |
| agt12 | 7392978.54 | 4839096.82 |
| agt13 | 7392979.31 | 4839105.76 |
| agt14 | 7392985.25 | 4839128.12 |
| agt40 | 7392961.70 | 4839088.64 |
| agt41 | 7392964.40 | 4839080.87 |
| agt42 | 7392967.52 | 4839075.16 |
| agt43 | 7392971.57 | 4839069.85 |
| agt44 | 7392977.42 | 4839064.37 |
| agt45 | 7392985.01 | 4839059.62 |
| agt46 | 7393000.24 | 4839052.12 |
| agt47 | 7393007.19 | 4839049.24 |
| agt48 | 7393014.49 | 4839047.25 |
| agt49 | 7393020.86 | 4839046.31 |
| agt50 | 7393029.50 | 4839046.14 |

АНАЛИТИЧКО- ГЕОДЕТСКЕ ТАЧКЕ

| грађевинских линија | | |
|---------------------|------------|------------|
| agt гл1 | 7393026.80 | 4839169.55 |
| agt гл2 | 7393071.50 | 4839142.96 |
| agt гл3 | 7393045.38 | 4839099.05 |
| agt гл4 | 7393000.68 | 4839125.64 |

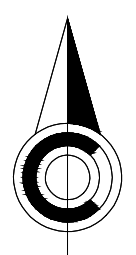
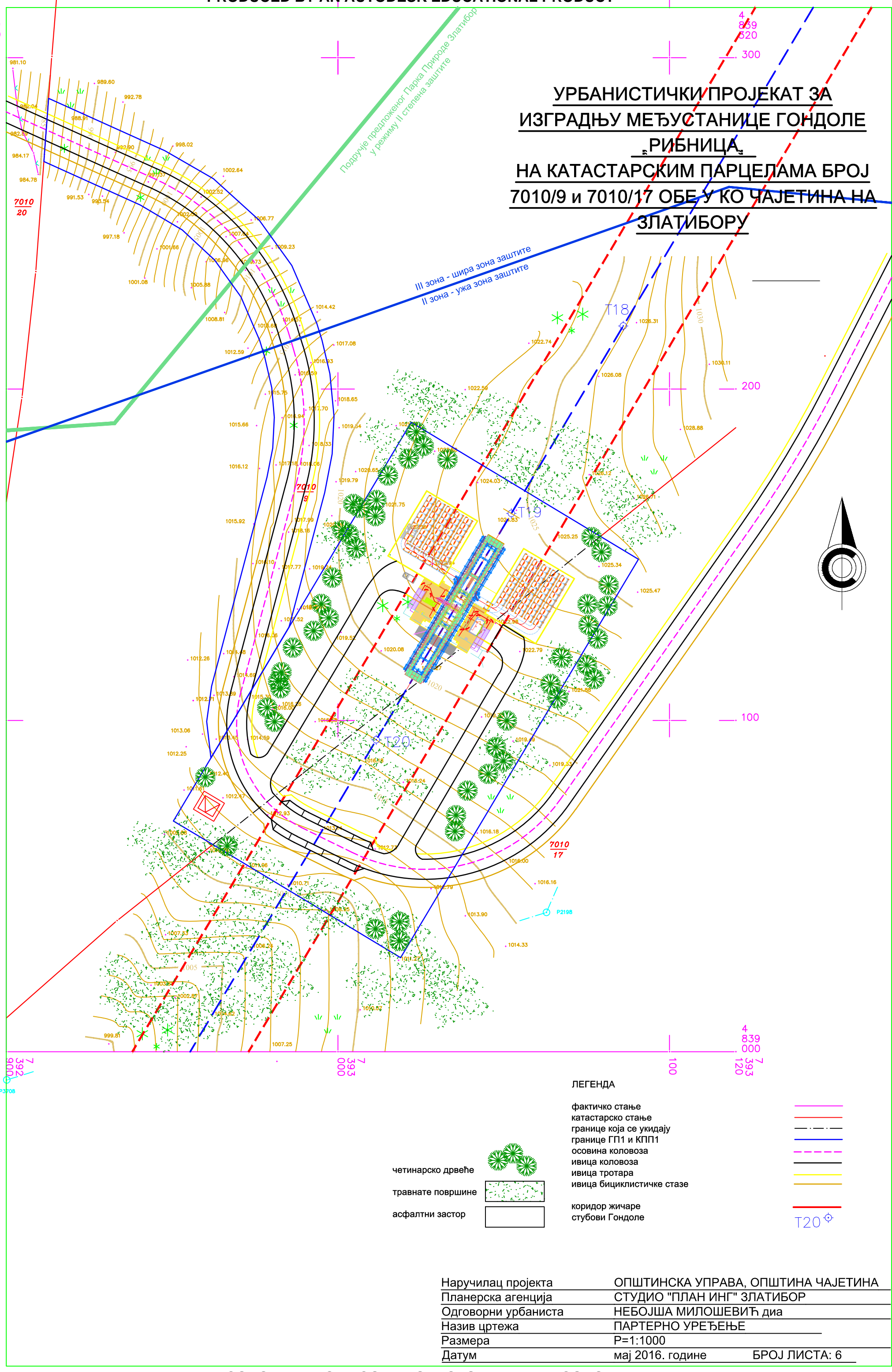
ЛЕГЕНДА

- фактичко стање
- катастарско стање
- границе која се укидају
- осовина коловоза
- ивица коловоза
- ивица тротара
- ивица бициклистичке стазе
- регулациона линија (према ПДР-у)
- коридор жичаре
- стубови Гондоле

| | |
|---------------------|--|
| Наручилац пројекта | ОПШТИНСКА УПРАВА, ОПШТИНА ЧАЈЕТИНА |
| Планерска агенција | СТУДИО "ПЛАН ИНГ" ЗЛАТИБОР |
| Одговорни урбаниста | НЕБОЈША МИЛОШЕВИЋ диа |
| Назив цртежа | регулација и нивелација из пп 350-40/2016-03 |
| Размера | P=1:1000 |
| Датум | мај 2016. године |
| | БРОЈ ЛИСТА: 5 |

**УРБАНИСТИЧКИ ПРОЈЕКАТ ЗА
ИЗГРАДЊУ МЕЂУСТАНИЦЕ ГОНДОЛЕ
РИБНИЦА
НА КАТАСТАРСКИМ ПАРЦЕЛАМА БРОЈ
7010/9 и 7010/17 ОБЕ У КО ЧАЈЕТИНА НА
ЗЛАТИБОРУ**

SNIMAVE I OBRADA :
 " GEODETSKI BIRO " ^AJETINA, MART 2016. e = 1,0 m
 R SRBIJA
 KAT. TOPOGRAFSKI PLAN EV. BR. 27/16
 DEO KP: 7010/9 i 7010/17
 GEODETSKI BIRO ^AJETINA K O ^AJETINA
 OVERAVA : OP[TINA ^AJETINA
 PRODUCED BY AN AUTODESK EDUCATIONAL PRODUCT



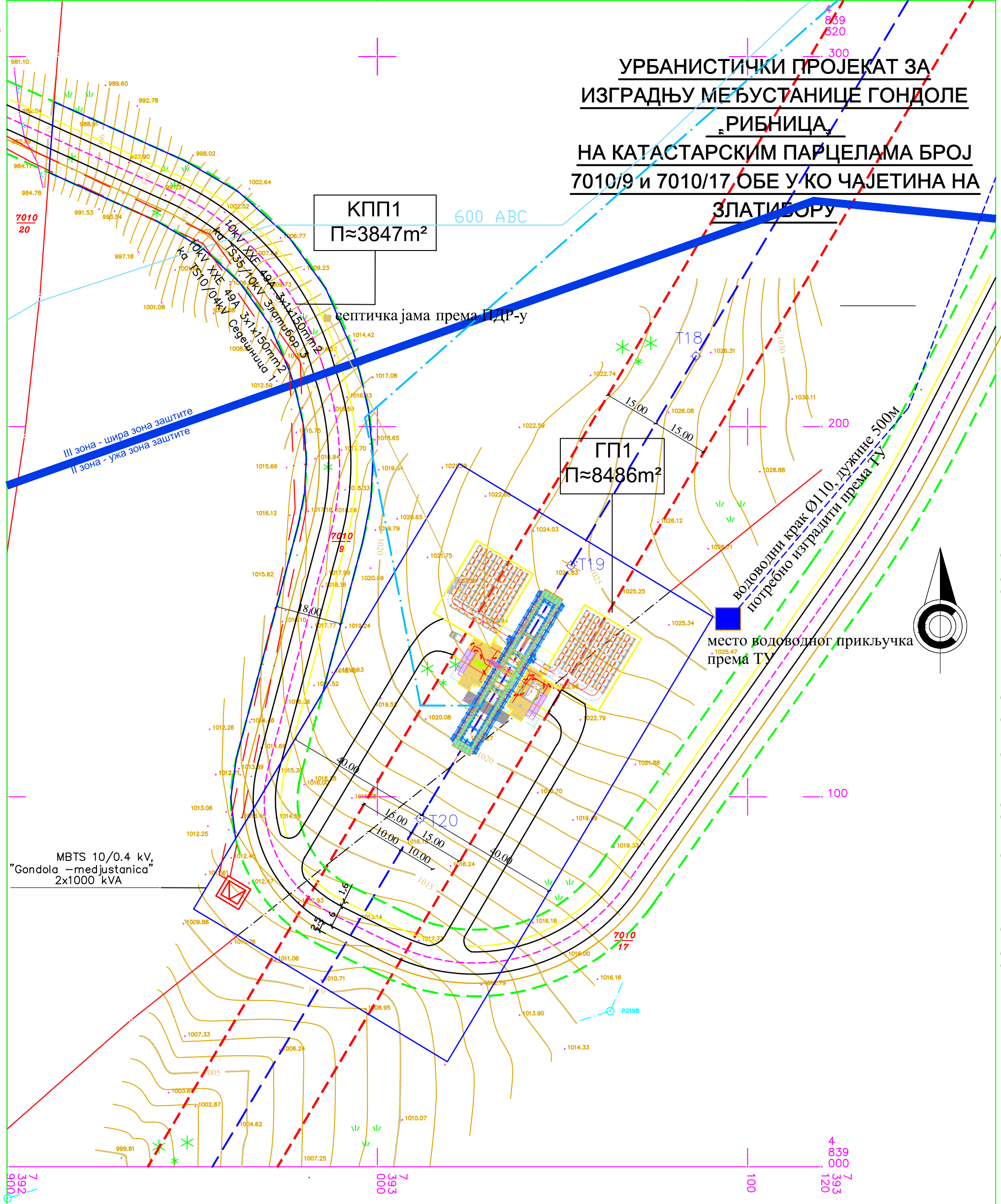
ЛЕГЕНДА

- фактичко стање
 - катастарско стање
 - границе која се укидају
 - границе ГП1 и КПП1
 - осовина коловоза
 - ивица коловоза
 - ивица тротара
 - ивица бициклистичке стазе
 - коридор жичаре
 - стубови Гондоле
- четинарско дрвеће
- травнате површине
- асфалтни застор
- T20

| | | |
|---------------------|------------------------------------|---------------|
| Наручилац пројекта | ОПШТИНСКА УПРАВА, ОПШТИНА ЧАЈЕТИНА | |
| Планерска агенција | СТУДИО "ПЛАН ИНГ" ЗЛАТИБОР | |
| Одговорни урбаниста | НЕБОЈША МИЛОШЕВИЋ д-р | |
| Назив цртежа | ПАРТЕРНО УРЕЂЕЊЕ | |
| Размера | P=1:1000 | |
| Датум | мај 2016. године | БРОЈ ЛИСТА: 6 |

УРБАНИСТИЧКИ ПРОЈЕКАТ ЗА ИЗГРАДЊУ МЕЂУСТАНИЦЕ ГОНДОЛЕ РИБНИЦА НА КАТАСТАРСКИМ ПАРЦЕЛАМА БРОЈ 7010/9 и 7010/17, ОБЕ У КО ЧАЈЕТИНА НА ЗЛАТИБОРУ

SNIMAVE I OBRADA :
" GEODETSKI BIRO " ^AJETINA, MART 2016. e = 1,0 m
R SRBIJA
KAT.TOPOGRAFSKI PLAN EV. BR. 27/16
DEO KP: 7010/9 i 7010/17
OVERAVA : OP[TINA ^AJETINA
GEODETSKI BIRO ^AJETINA K O ^AJETINA

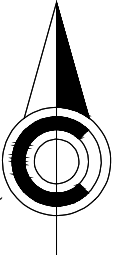


КПП1
П≈3847m²

ГП1
П≈8486m²

III зона - шира зона заштите
II зона - ужа зона заштите

Водоводни крак Ø110, дужине 500м
потребно изградити према ТУ
место водоводног прикључка
према ТУ



MBTS 10/0.4 kV,
"Gondola -medjustanica"
2x1000 kVA

ЛЕГЕНДА

- фактичко стање
- катастарско стање
- границе која се укидају
- границе ГП1 и КПП1
- осовина коловоза
- ивица коловоза
- ивица тротара
- ивица бициклическе стазе
- регулациона линија (према ПДР-у)
- коридор жичаре
- стубови Гондоле
- електроенергетска мрежа - ПДР
- канализација - ГДР
- водовод - ТУ
- водовод - ПДР
- гравитациона мрежа - ПДР

| | |
|---------------------|------------------------------------|
| Наручилац пројекта | ОПШТИНСКА УПРАВА, ОПШТИНА ЧАЈЕТИНА |
| Планерска агенција | СТУДИО "ПЛАН ИНГ" ЗЛАТИБОР |
| Одговорни урбаниста | НЕБОЈША МИЛОШЕВИЋ д-р |
| Назив цртежа | синхрон план |
| Размера | Р=1:1000 |
| Датум | мај 2016. године |
| | БРОЈ ЛИСТА: 7 |